



PROGRAM HOSPODÁRSKEHO ROZVOJA A SOCIÁLNEHO ROZVOJA OBCE **OBECKOV**



PROGRAMOVACIE OBDOBIE 2015 - 2024

Formulár č. Ú 1 - Hlavička dokumentu PHRSR

Názov:	Program hospodárskeho rozvoja a sociálneho rozvoja obce Obeckov na roky 2015 - 2024
Územné vymedzenie :	Banskobystrický kraj, okres V. Krtíš, obec Obeckov – ŠÚJ 516252
Územný plán obce schválený:	<i>nie</i>
Dátum schválenia PHRSR:	
Dátum platnosti:	2015 - 2024
Verzia	1.0.
Publikovaný verejne:	

Zdroj: vlastné spracovanie



Obeckov	
Erb	Vlajka
	
Základné údaje	
Kraj:	Banskobystrický
Okres:	Okres V. Krτίš
Región:	Novohrad
Poloha:	48°10'17"S 19°20'00"V
Nadmorská výška:	170 m n. m.
Rozloha:	10,88 km ² (1 088 ha)
Počet obyvateľov:	496 (31. 12. 2014)
Hustota obyvateľstva:	45,59 obyv./km ²
Nacionále	
PSC	991 05
ŠÚJ	516252
EČV	VK
Tel. predvoľba	+421-47
Oficiálne adresy	
Adresa:	Obecný úrad Obeckov
	Obeckov 165
	991 05 Sklabiná
Web:	www.obeckov.ocu.sk
E-mail:	obeckov@gmail.com
Telefón:	047 / 489 01 14
Fax:	047 / 489 01 14



OBSAH

1 ÚVOD	5
ANALYTICKÁ ČASŤ PROGRAMU HOSPODÁRSKEHO ROZVOJA A SOCIÁLNEHO ROZVOJA OBCE OBECKOV	12
2 ZÁKLADNÁ CHARAKTERISTIKA OBCE.....	13
2.1. HISTÓRIA OBCE	13
2.2. PRÍRODNÉ POMERY	14
2.3. TECHNICKÁ INFRAŠTRUKTÚRA.....	19
2.4. DOPRAVA.....	22
2.5. ŽIVOTNÉ PROSTREDIE	23
2.6. OBYVATEĽSTVO	27
2.7. VZDELANIE A ZAMESTNANOSŤ	34
2.8. BÝVANIE.....	37
2.9. PODNIKATEĽSKÉ SUBJEKTY A INŠTITÚCIE	38
2.10. ŠKOLSTVO A VZDELANIE	41
2.11. SOCIÁLNA SFÉRA	41
2.12. ZDRAVOTNÍCTVO	43
2.13. ŠPORT	43
2.14. KULTÚRA	43
2.15. UBYTOVACIE ZARIADENIA	44
2.16. STRAVOVACIE A REŠTauračné SLUŽBY	44
2.17. CESTOVNÝ RUCH	44
2.18. REKAPITULÁCIA ROZPOČTU OBCE ZA ROKY 2010 – 2014	46
2.19. SAMOSPRÁVA	46
2.21. IDENTIFIKÁCIA HLAVNÝCH VONKAJŠÍCH FAKTOROV ROZVOJA ÚZEMIA A ANALÝZA VPLYVU VONKAJŠIEHO PROSTREDIA NA VÝVOJ SITUÁCIE V ÚZEMÍ.....	46
2.21. EX-POST HODNOTENIE PREDCHÁDZAJÚCEHO PHSR	48
3 SWOT ANALÝZY	48
3.1 HOSPODÁRSTVO A VEDECKO-TECHNICKÝ ROZVOJ	50
3.2 DOPRAVA A KOMUNIKÁCIE	51
3.3 TECHNICKÁ INFRAŠTRUKTÚRA	52
3.4 ODPADOVÉ HOSPODÁRSTVO	52
3.5 ŽIVOTNÉ PROSTREDIE.....	53
3.6 SOCIÁLNA OBLASŤ A ZDRAVOTNÍCTVO	54
3.7 ŠKOLSTVO A ŠPORT	55
3.8 KULTÚRA.....	56
3.9 PROPAGÁCIA A CESTOVNÝ RUCH	57
3.10 ADMINISTRATÍVA A BEZPEČNOSŤ	57
3.11 INFORMATIZÁCIA OBCE	58
3.12 PROBLÉMOVÁ ANALÝZA – HLAVNÉ ODVETVOVÉ DISPARITY A VYMEDZENIE CIEĽOVÝCH SKUPÍN SO SÚSTREDENOU PODPOROU OBCE OBECKOV.....	59
STRATEGICKÁ ČASŤ PROGRAMU HOSPODÁRSKEHO ROZVOJA A SOCIÁLNEHO ROZVOJA OBCE OBECKOV	66
4 VÍZIA A POSLANIE OBCE OBECKOV.....	66
5 FORMULÁCIA A NÁVRH STRATÉGIE	69
PROGRAMOVÁ ČASŤ PROGRAMU HOSPODÁRSKEHO ROZVOJA A SOCIÁLNEHO ROZVOJA OBCE OBECKOV	76
5.1 PROGRAM 1. HOSPODÁRSTVO A VEDECKO-TECHNICKÝ ROZVOJ	77
5.2 PROGRAM 2. DOPRAVA A KOMUNIKÁCIE	77
5.3 PROGRAM 3. TECHNICKÁ INFRAŠTRUKTÚRA	78
5.4 PROGRAM 4. ODPADOVÉ HOSPODÁRSTVO.....	78
5.5 PROGRAM 5. ŽIVOTNÉ PROSTREDIE.....	79
5.6 PROGRAM 6. SOCIÁLNE SLUŽBY A ZDRAVOTNÍCTVO	80
5.7 PROGRAM 7. VZDELÁVANIE A ŠPORT	81
5.8 PROGRAM 8. KULTÚRA.....	81
5.9 PROGRAM 9. PROPAGÁCIA A CESTOVNÝ RUCH	82
5.10 PROGRAM 10. ADMINISTRATÍVA A BEZPEČNOSŤ	82
5.11 PROGRAM 11. INFORMATIZÁCIA OBCE	83
6 MERATEĽNÉ INDIKÁTORY	83
6.1 PROGRAM 1. HOSPODÁRSTVO A VEDECKO-TECHNICKÝ ROZVOJ	83
6.2 PROGRAM 2. DOPRAVA A KOMUNIKÁCIE	84
6.3 PROGRAM 3. TECHNICKÁ INFRAŠTRUKTÚRA	85
6.4 PROGRAM 4. ODPADOVÉ HOSPODÁRSTVO.....	85
6.5 PROGRAM 5. ŽIVOTNÉ PROSTREDIE.....	86
6.6 PROGRAM 6. SOCIÁLNE SLUŽBY A ZDRAVOTNÍCTVO	87
6.7 PROGRAM 7. VZDELÁVANIE A ŠPORT	88
6.8 PROGRAM 8. KULTÚRA.....	88
6.9 PROGRAM 9. PROPAGÁCIA A CESTOVNÝ RUCH	89
6.10 PROGRAM 10. ADMINISTRATÍVA A BEZPEČNOSŤ	89
REALIZAČNÁ ČASŤ PROGRAMU HOSPODÁRSKEHO ROZVOJA A SOCIÁLNEHO ROZVOJA OBCE OBECKOV	91
7 INŠTITUCIONÁLNE A ORGANIZAČNÉ ZABEZPEČENIE REALIZÁCIE PHRSR OBCE OBECKOV	92
7.1 SYSTÉM MONITOROVANIA A HODNOTENIA PLNENIA PHRSR	93



7.2 KOMUNIKAČNÝ PLÁN	95
8 AKČNÝ PLÁN	96
8.1 PROGRAM 1. HOSPODÁRSTVO A VEDECKO-TECHNICKÝ ROZVOJ	96
8.2 PROGRAM 2. DOPRAVA A KOMUNIKÁCIE	97
8.3 PROGRAM 3. TECHNICKÁ INFRAŠTRUKTÚRA	99
8.4 PROGRAM 4. ODPADOVÉ HOSPODÁRSTVO	100
8.5 PROGRAM 5. ŽIVOTNÉ PROSTREDIE	101
8.6 PROGRAM 6. SOCIÁLNE SLUŽBY A ZDRAVOTNÍCTVO	103
8.7 PROGRAM 7. VZDELÁVANIE A ŠPORT	104
8.8 PROGRAM 8. KULTÚRA	105
8.9 PROGRAM 9. PROPAGÁCIA A CESTOVNÝ RUCH	106
8.10 PROGRAM 10. ADMINISTRATÍVA A BEZPEČNOSŤ	107
8.11 PROGRAM 11. INFORMATIZÁCIA OBCE	108
FINANČNÁ ČASŤ PROGRAMU HOSPODÁRSKEHO ROZVOJA A SOCIÁLNEHO ROZVOJA OBCE OBECKOV	110
9 FINANČNÝ PLÁN PROGRAMU	110
9.1 PROGRAM 1. HOSPODÁRSTVO A VEDECKO-TECHNICKÝ ROZVOJ	111
9.2 PROGRAM 2. DOPRAVA A KOMUNIKÁCIE	113
9.3 PROGRAM 3. TECHNICKÁ INFRAŠTRUKTÚRA	114
9.4 PROGRAM 4. ODPADOVÉ HOSPODÁRSTVO	115
9.5 PROGRAM 5. ŽIVOTNÉ PROSTREDIE	117
9.6 PROGRAM 6. SOCIÁLNE SLUŽBY A ZDRAVOTNÍCTVO	118
9.7 PROGRAM 7. VZDELÁVANIE A ŠPORT	119
9.8 PROGRAM 8. KULTÚRA	121
9.9 PROGRAM 9. PROPAGÁCIA A CESTOVNÝ RUCH	122
9.10 PROGRAM 10. ADMINISTRATÍVA A BEZPEČNOSŤ	123
9.11 PROGRAM 11. INFORMATIZÁCIA OBCE	124
10 ZÁVER	130
11 POUŽITÁ LITERATÚRA	131



1 ÚVOD

Dokument „ Program hospodárskeho rozvoja a sociálneho rozvoja obce Obeckov s výhľadom do roku 2024 (PHRSR) je strednodobý strategický dokument, ktorý na základe analýzy hospodárskeho a sociálneho rozvoja obce stanovuje jeho strategické ciele a priority rozvoja. Je prostriedkom na napĺňanie vízie ďalšieho smerovania rozvoja obce. Programom hospodárskeho a sociálneho rozvoja obce Obeckov sa uskutočňuje podpora rozvoja na úrovni miestnej samosprávy s dôrazom na sociálnu, ekonomickú a kultúrnu sféru. Je to program cielených opatrení, navrhnutý pre oživenie sociálneho, ekonomického a kultúrneho rozvoja obce Obeckov, ktorý na základe výsledkov ročného hodnotenia bude priebežne aktualizovaný a doplňovaný.

Formulár č. Ú 2 - Zámer spracovania PHRSR

Zámer spracovania PHRSR	
Názov dokumentu	- Program hospodárskeho rozvoja a sociálneho rozvoja obce Obeckov na roky 2015 - 2024
Forma spracovania	- pracovníkmi samosprávy, - s pomocou externých odborníkov (spolupráca),
Riadenie procesu spracovania	- pracovné skupiny boli zložené z vedenia obce, zamestnancov OcÚ, poslancov OZ a komisií, - spracovania PHRSR sa zúčastnili aj RO a PO organizácie v zriaďovateľskej pôsobnosti obce, - súčasťou prieskumu boli aj mimovládne organizácie a podnikateľské subjekty v obci, - zapojenie verejnosti a komunikácia s verejnosťou: zapojenie prostredníctvom dotazníkového prieskumu, informovanie prebiehalo formou www stránky, prostredníctvom zasadnutí OZ.
Obdobie spracovania	- PHRSR bol spracovaný v priebehu roka 2015 - harmonogram spracovania je uvedený v nasledujúcej tabuľke.
Financovanie spracovania	- náklady na vlastné spracovanie boli financované z rozpočtu obce KZ 41.

Zdroj: Weisová, Bernátová: Strategické plánovanie samosprávy, Municipalia 2012

Formulár č. Ú 3 - Harmonogram spracovania PHRSR

Harmonogram spracovania PHRSR												
Termín	I	II	III	IV	V	VI	VII	VIII	IX	X	XI	XII
Úvod												
Analytická časť												
Strategická časť												
Programová časť												
Realizačná časť												
Finančná časť												
Záver												

Zdroj: Weisová, Bernátová: Strategické plánovanie samosprávy, Municipalia 2012

Bol spracovaný na základe zákona Národnej rady SR č. 539/2008 Z. z. o podpore regionálneho rozvoja v znení zákona 309/2014 Z.z., ktorý definuje Program hospodárskeho rozvoja a sociálneho rozvoja obce ako strednodobý programový dokument, obsahujúci analýzu hospodárskeho a sociálneho rozvoja obce, hlavné smery jej vývoja, ustanovenie cieľov, prvoradých potrieb a úloh vo všetkých oblastiach života obce. Súčasťou programu je aj návrh jeho administratívneho a finančného zabezpečenia. Zákon stanovuje aj úlohy, týkajúce sa vypracovávaní, schvaľovania, zabezpečenia plnenia a pravidelného vyhodnocovania predmetného programového dokumentu. Pri spracovaní programu boli rešpektované zásady regionálnej politiky vlády Slovenskej republiky a princípy regionálnej politiky Európskej únie zakotvené najmä v nariadení Rady (ES) č. 1266/1999 (nariadenie o štrukturálnych fondoch).

Formulár č. Ú 7 - Použité participatívne metódy

Metóda	Informovanie verejnosti	Získavanie názorov verejnosti	Zohľadnenie názorov verejnosti
Tlačené materiály			
Verejné informačné tabule	áno		
Informačné formuláre, tabuľky údajov,	áno		



Internetové stránky	áno		
Využitie existujúcich médií			
Zverejňovanie informácií v miestnej tlači	áno	áno	
Stretnutia			
Stretnutia s kľúčovými ľuďmi/skupinami	áno	áno	áno
Návšteva v dotknutom území	áno	áno	áno
Verejné vypočutie	áno	áno	áno
Využitie miestnych ľudí na získavanie názorov	áno	áno	áno
Rozhovory a prieskumy			
Dotazník pre záujmové skupiny	áno	áno	
Dotazník pre širokú verejnosť	áno	áno	
Poradné skupiny			
Miestne poradné skupiny	áno	áno	áno
Riešenie problémov			
Rokovanie bez prítomnosti moderátora/facilitátora	áno	áno	áno

Zdroj: vlastné spracovanie

Program sociálneho, ekonomického a kultúrneho rozvoja obce Obeckov je súčasťou sústavy základných dokumentov podpory regionálneho rozvoja v Slovenskej republike. Táto sústava je členená na strategické a programové dokumenty vypracovávané na úrovni štátu, sektorov, samosprávnych krajov, regiónov a obcí a programové dokumenty Európskej únie (pre využitie zdrojov predvstupových a štrukturálnych fondov).

Východiskové podklady

Podpora regionálneho rozvoja sa uskutočňuje v súlade s programovaním na základe:

Miestnej úrovni

- **Program hospodárskeho a sociálneho rozvoja obce**, ktorý je strednodobý programový dokument spracovaný na úrovni obce.
- Program odpadového hospodárstva,
- **Viacročný rozpočet**

Národnej úrovni

- **Partnerská dohoda** určuje stratégiu, priority a podmienky SR na využívanie fondov EÚ tak, aby sa dosiahli priority stratégie Európa 2020. Ide teda o základný národný dokument, ktorý zastrešuje všetky operačné programy SR pre nové programové obdobie. Neformálne vyjednávania k príprave Partnerskej dohody a operačným programom Slovenskej republiky na roky 2014-2020 sa začali 25. januára 2013 stretnutím so zástupcami Európskej komisie. Následne sa uskutočnili aj ďalšie neformálne kolá rokovaní, o ktorých bližšie informácie je možné získať na stránkach Úradu vlády ako Centrálného koordinačného orgánu pre fondy EÚ v podmienkach SR.
- **Pozičný dokument Európskej komisie k Partnerskej dohode a programom SR na roky 2014 - 2020** - pozičný dokument identifikuje z pohľadu Európskej komisie hlavné rozvojové potreby s možnosťou financovania opatrení v rámci fondov Spoločného strategického rámca EÚ v podmienkach SR. Zároveň tento dokument predstavuje základ pre negociácie s Európskou komisiou k Partnerskej dohode a operačným programom SR na roky 2014-2020.
- **Stratégia financovania Európskych štrukturálnych a investičných fondov pre programové obdobie 2014 - 2020**
- **Integrovaný regionálny operačný program „IROP“** - predstavuje programový dokument SR pre programové obdobie 2014 – 2020, ktorého globálnym cieľom je: prispieť k zlepšeniu kvality života a zabezpečiť udržateľné poskytovanie verejných služieb s dopadom na vyvážený a udržateľný územný rozvoj, hospodársku, územnú a sociálnu súdržnosť regiónov, miest a obcí.
- Sektorový operačný program, ktorý je strednodobý dokument vypracovaný pre vopred určené sektory.
- **Regionálna integrovaná územná stratégia, 2014-2020**
- Program hospodárskeho rozvoja a sociálneho rozvoja samosprávneho kraja (PHSR BBSK), ktorý je strednodobý programový dokument, je v súlade s cieľmi a prvoradými potrebami ustanovenými v národnom pláne a s podkladom na vypracovanie príslušného regionálneho operačného programu. Jeho vypracovanie zabezpečuje samosprávny kraj.



- Program hospodárskeho a sociálneho rozvoja obce, ktorý je strednodobý programový dokument spracovaný na úrovni obce.
- Konceptia územného rozvoja Slovenska 2001, aktualizácia 2010,
- Národný program reforiem, máj 2012,
- Návrh základných princípov na prípravu Partnerskej dohody Slovenskej republiky na programové obdobie 2014 – 2020,
- Stratégia rozvoja dopravy SR do roku 2020, 2010,
- Program odpadového hospodárstva na roky 2011 - 2015,
- Stratégia Slovenskej republiky pre integráciu Rómov do roku 2020
- Revidovaný národný akčný plán Dekády začleňovania rómskej populácie 2005 - 2015 na roky 2011 – 2015
- 2. etapa Programu podpory zdravia znevýhodnených komunít na Slovensku na roky 2009 – 2015
- Konceptia výchovy a vzdelávania rómskych detí a žiakov vrátane rozvoja stredoškolského a vysokoškolského vzdelávania

Nadnárodnej úrovni

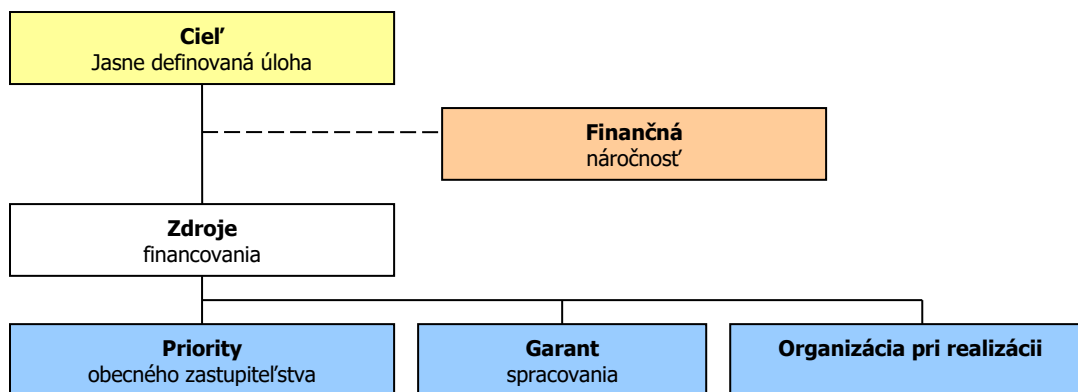
Programové dokumenty Európskej únie pre využitie štrukturálnych fondov tvoria:

- Stratégia EÚ 2020 - cieľ: konkurencieschopnosť, zamestnanosť a hospodársky rast
- Spoločný strategický rámec EK, marec 2012,
- Nariadenia EK (Všeobecné nariadenie, nariadenie k fondom),
- CENTROPE – Správa o regionálnom rozvoji, 2012,
- CENTROPE – Nástroj na hodnotenie potrieb infraštruktúry – podpora konkurencieschopného regionálneho rozvoja (INAT),
- CENTROPE – Stratégia ľudského kapitálu,
- CENTROPE – Stratégia v oblasti vedomostného regiónu,
- CENTROPE – Stratégia v oblasti priestorovej integrácie a Akčný plán 2013+,
- CENTROPE – Stratégia v oblasti kultúry a cestovného ruchu 2013+,
- Národný (regionálny) rozvojový plán (RDP – Regional Development Plan), ktorý je hlavným dokumentom pre vyjednanie podpory zo Štrukturálnych fondov Európskej únie.
- Rámec podpory spoločenstva (CSF – Community Support Framework), ktorý bude vytvorený na základe Národného rozvojového plánu v spolupráci s Európskou komisiou, je hlavným dokumentom vymedzujúcim poskytnutie podpory zo štrukturálnych fondov Európskej únie.
- Sektorové operačné programy (SOP – Sectoral Operation Programme), ako taktické dokumenty vytvorené na úrovni ministerstiev, ktoré rozpracovávajú problémové celky stratégií majúcich plošný (celošťahový) charakter, pre ktoré bude žiadané spolufinancovanie zo zdrojov Európskej únie.
- Regionálne operačné programy (ROP – Regional Operation Programme), ako taktické dokumenty, ktoré budú spracované na úrovni regiónov NUTS II a rozpracovávajú tie problémové celky stratégií, pre ktoré bude žiadané spolufinancovanie zo zdrojov Európskej únie.
- Strategické usmernenia Spoločenstva (SUS) – ROP odráža 1 usmernenie SUS t.j. „urobiť Európu a jej regióny atraktívnejším priestorom pre investície a prácu“, a súčasne 3 usmernenie SUS t.j. „vytvorenie väčšieho množstva a kvalitnejších pracovných miest“

Jednotlivé strategické dokumenty sú vypracovávané vo vzájomnej nadväznosti a postupnosti.

Implementácia

Implementácia Programu hospodárskeho a sociálneho rozvoja obce Obeckov je zložitý a náročný proces. Za jeho realizáciu so zabezpečením všetkých väzieb na strategické a programové dokumenty SR a EÚ budú zodpovední predstavitelia samosprávy obce Obeckov. Návrh spôsobu implementácie bude treba dopĺňať v súlade s organizačnou štruktúrou samosprávneho úradu, jeho kompetenciami v nadväznosti na vývoj v oblasti legislatívy, predovšetkým v oblasti nakladania s finančnými prostriedkami. Pri posudzovaní jednotlivých projektov sme použili procesnú analýzu, ktorej hlavným cieľom bolo analyzovať proces premeny vstupov pomocou použitia súboru finančných, ľudských a technologických zdrojov.



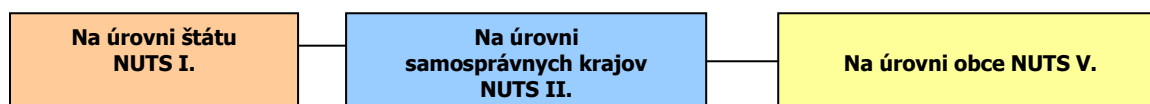
Finančné zabezpečenie

V zmysle zákona č. 539/2008 Z. z. o podpore regionálneho rozvoja v znení neskorších predpisov, sa financovanie regionálneho rozvoja realizuje na troch úrovniach: Na mikroregionálnej úrovni je možné rozvojové aktivity financovať jedine združením zdrojov nižšej úrovne, čiže obcí. Samosprávy nemajú spoločný zdroj financovania. V súčasnej situácii je možné rozvojové aktivity financovať buď z rozpočtov jednotlivých obcí v prípade financovania projektov majúcich význam v kontexte priorit celého kraja zohráva významnú úlohu Banskobystrický samosprávny kraj a financovanie inštitúcií v jeho zriaďovateľskej kompetencii. Ďalšími doplnkovými zdrojmi, ktoré možno definovať na úrovni jednotlivých aktivít sú predovšetkým štrukturálne fondy EÚ. Ich využitie v rámci jednotlivých aktivít je možné stanoviť len indikatívne bez určenia výšky požadovanej podpory s cieľom prispieť ku koordinácii realizácie rozvojových aktivít.

- Pri zostavovaní finančného plánu a zaisťovaní finančnej podpory je potrebné zamerať sa na tie opatrenia, ktoré sú nedostatočne podporované zo štátneho rozpočtu, alebo nie sú podporované vôbec.
- Pri zabezpečovaní základných potrieb občanov postupuje samospráva podľa zákona číslo 369/1990 Z.z. O obecnom zriadení a v zmysle zákona č. 138/1991 Zb. O majetku obcí v znení neskorších predpisov.
- Na plnenie svojich úloh má obce okrem finančných prostriedkov poukázaných od štátu v rámci delimitácie k dispozícii nasledovné financie: príjmy z miestnych daní a poplatkov, zdroje Štrukturálnych fondov Európskej únie v rámci programovacieho obdobia 2014 - 2020.

Zdroje a dokumenty

V súlade so snahou Slovenskej republiky o znižovanie rozdielov na úrovni rozvoja jednotlivých regiónov boli východiskom pri príprave Programu hospodárskeho a sociálneho rozvoja obce Obeckov nasledovné strategické dokumenty:



Podporné materiály

Pri vypracovaní Programu hospodárskeho a sociálneho rozvoja obce Obeckov boli použité aj prognostické údaje vypracované Ministerstvom výstavby a regionálneho rozvoja SR. Hlavnou úlohou prognostických údajov je podporiť vypracovanie tohto programu a zabezpečiť tým zvýšenie efektívnosti procesov strategického plánovania a kvality tohto dokumentu. Toto zabezpečenie je dané prepojením Systému strednodobého výhľadu hospodárskeho a sociálneho vývoja a vecnej roviny strategického plánovania.

Obec Obeckov má nasledovné možnosti čerpania mimorozpočtových zdrojov na dosahovanie svojich cieľov a priorit v zmysle stanovených tematických cieľov stratégie Európa 2020 a prioritných oblastí Pozičného dokumentu:



Partnerská dohoda (ďalej len „PD“), ako obdoba súčasného Národného strategického referenčného rámca, obsahuje záväzky členského štátu, že pridelené alokácie pre politiku súdržnosti EÚ sa využijú na implementáciu stratégie Európa 2020. Partnerská dohoda obsahuje aj návrh operačných programov.

Operačné programy (ďalej len „OP“) sú hlavným riadiacim nástrojom pre využívanie fondov EÚ. Na zabezpečenie naplnenia cieľov stratégie Európa 2020 vypracovala EK tzv. „kondicionality“, t.j. podmienky, ktoré musia členské štáty splniť, jednak sú to podmienky ex ante, ktoré musia byť zavedené pred poskytnutím prostriedkov z fondov, ako aj podmienky ex post, podľa ktorých bude uvoľnenie dodatočných prostriedkov z fondov závisieť na výkonnosti a dosahovaní cieľov stratégie Európa 2020.

Tematické ciele v súlade so stratégiou Európa 2020:

- 1) posilnenie výskumu, technologického rozvoja a inovácií;
- 2) zlepšenie prístupu k informáciám a komunikačným technológiám a zlepšenie ich využívania a kvality;
- 3) zvýšenie konkurencieschopnosti malých a stredných podnikov a poľnohospodárskeho sektora (v prípade EPFRV) a sektora rybného hospodárstva a akvakultúry (v prípade EFNHRH);
- 4) podpora prechodu na nízkouhlíkové hospodárstvo vo všetkých sektoroch;
- 5) podpora prispôsobovania sa zmenám klímy, predchádzania a riadenia rizík;
- 6) ochrana životného prostredia a presadzovanie efektívneho využívania zdrojov;
- 7) podpora udržateľnej dopravy a odstraňovanie prekážok v kľúčových sieťových infraštruktúrach;
- 8) podpora zamestnanosti a mobility pracovnej sily;
- 9) podpora sociálneho začlenenia a boj proti chudobe;
- 10) investovanie do vzdelania, zručností a celoživotného vzdelávania;
- 11) zvyšovanie inštitucionálnych kapacít a efektivity verejnej správy.

Pozičný dokument definuje nasledujúce prioritné oblasti:

- podnikateľské prostredie priaznivé pre inovácie
- infraštruktúra pre hospodársky rast a zamestnanosť
- rozvoj ľudského kapitálu a zlepšenie účasti na trhu práce
- trvalo udržateľné a efektívne využívanie prírodných zdrojov
- moderná a profesionálna verejná správa

Priority stanovené v Pozičnom dokumente boli použité ako podklad pre prípravu najdôležitejších strategických dokumentov SR pre čerpanie fondov EÚ: Partnerskej dohody a operačných programov.

Štruktúra operačných programov

P.č.	Operačné programy	Riadiaci orgán	Sprostredkovateľský orgán pod riadiacim orgánom	Tematický cieľ / Investičná priorita	Fond EÚ
1	Výskum a inovácie (VaI)	MŠVVŠ SR		1a, 10	EFRR, ESF
			MH SR	1b, 3	
2	Integrovaná infraštruktúra (II)	MDVRR SR	MF SR	2 7a,b,c,d	KF, EFRR
3	Ľudské zdroje (ĽZ)	MPSVR SR	MV SR	9	EFRR, ESF
				8,9,10,	
			MZ SR	9a	
4	Kvalita životného prostredia (KŽP)	MŽP SR	MŠVVŠ SR	10	KF, EFRR
			MDVRR SR	4c	
			MH SR	4,7e	
				4,5,6,	
			MV SR	5b	
5	Integrovaný ROP (IROP)	MPaRV SR	MK SR	6c	ESF, EFRR
			VÚC	5,6,7,9,10	



			5,6,7,9,10,	
6	Efektívna verejná správa (EVS)	MV SR	11	EFRR, ESF
7	Technická pomoc (TP)	ÚV SR	11	EFRR
8	Rozvoj vidieka	MPaRV SR		EPFRV
9	Rybné hospodárstvo	MPaRV SR		EFNRH
10	Európska územná spolupráca	RO budú určené zo strany EK		EFRR
11	Interact, Urban	RO budú určené zo strany EK		EFRR

Uplatnenie integrovaného prístupu

rozmer - 1

Rôzne aspekty života obce – environmentálny, hospodársky, sociálny a kultúrny – sú vzájomne prepojené a úspech v rozvoji samosprávy možno dosiahnuť len prostredníctvom integrovaného prístupu. Opatrenia týkajúce sa fyzickej obnovy sa v PHRSR skombinovali s opatreniami na podporu vzdelávania, hospodárskeho rozvoja, sociálneho začleňovania a ochrany životného prostredia. Predpokladom toho je rozvoj silných partnerstiev medzi miestnymi obyvateľmi, občianskou spoločnosťou, miestnym hospodárstvom a rôznymi úrovňami správy. Takýto prístup je osobitne dôležitý v súčasnosti vzhľadom na vážnosť problémov, pred ktorými momentálne samospráva stojí. Tieto problémy siahajú od konkrétnych demografických zmien cez dôsledky hospodárskej stagnácie v súvislosti s tvorbou pracovných miest a sociálnym pokrokom až po dôsledky zmeny klímy. Reakcia na tieto problémy bude mimoriadne dôležitá na dosiahnutie inteligentnej, udržateľnej a inkluzívnej spoločnosti, ktorá je cieľom stratégie Európa 2020.

rozmer – 2

PHRSR obce Obeckov integruje všetky dokumenty na miestnej úrovni ako aj ciele a priority národných strategických dokumentov a dokumentov EÚ. PHRSR obce Obeckov 2015 – 2024 integruje a nadväzuje na predchádzajúce PHRSR 2007 - 2016, viacročný rozpočet. PHRSR obce vychádza a integruje strategické dokumenty na národnej úrovni ako Partnerská dohoda, ktorá určuje stratégiu, priority a podmienky SR na využívanie fondov EÚ tak, aby sa dosiahli priority stratégie Európa 2020, Pozičný dokument Európskej komisie k Partnerskej dohode a programom SR na roky 2014-2020, Stratégia financovania Európskych štrukturálnych a investičných fondov pre programové obdobie 2014 – 2020, Integrovaný regionálny operačný program „IROP“. Ďalej integruje a vychádza zo strategických dokumentov EÚ: Stratégia EÚ 2020 - cieľ: konkurencieschopnosť, zamestnanosť a hospodársky rast, Spoločný strategický rámec EK, marec 2012, Nariadenia EK (Všeobecné nariadenie, nariadenie k fondom), CENTROPE – Správa o regionálnom rozvoji, 2012, CENTROPE – Nástroj na hodnotenie potrieb infraštruktúry – podpora konkurencieschopného regionálneho rozvoja (INAT), CENTROPE – Stratégia ľudského kapitálu, CENTROPE – Stratégia v oblasti vedomostného regiónu, CENTROPE – Stratégia v oblasti priestorovej integrácie a Akčný plán 2013+.

rozmer – 3

Integrovaný prístup bol uplatnený pri procese spracovania strategického dokumentu, kde boli zohľadnené predstavy, potreby a požiadavky jednotlivých zainteresovaných skupín ako sú obyvatelia, rozpočtové a príspevkové organizácie zriadené v rámci pôsobnosti obce, mimovládne organizácie, záujmové skupiny obyvateľov, podnikateľské subjekty, obec a jej jednotlivé orgány: poslanci OZ, starosta, komisie. Integrovaný prístup bol uplatnený v prípravnej fáze spracovania PHRSR, prostredníctvom dotazníkového prieskumu pri jednotlivých skupinách. Následne bol integrovaný prístup uplatnený v rámci schvaľovacej fázy PHRSR, kde bol návrh dokumentu zaslaný zainteresovaným skupinám na záverečnú úpravu, doplnenie a odsúhlasenie.

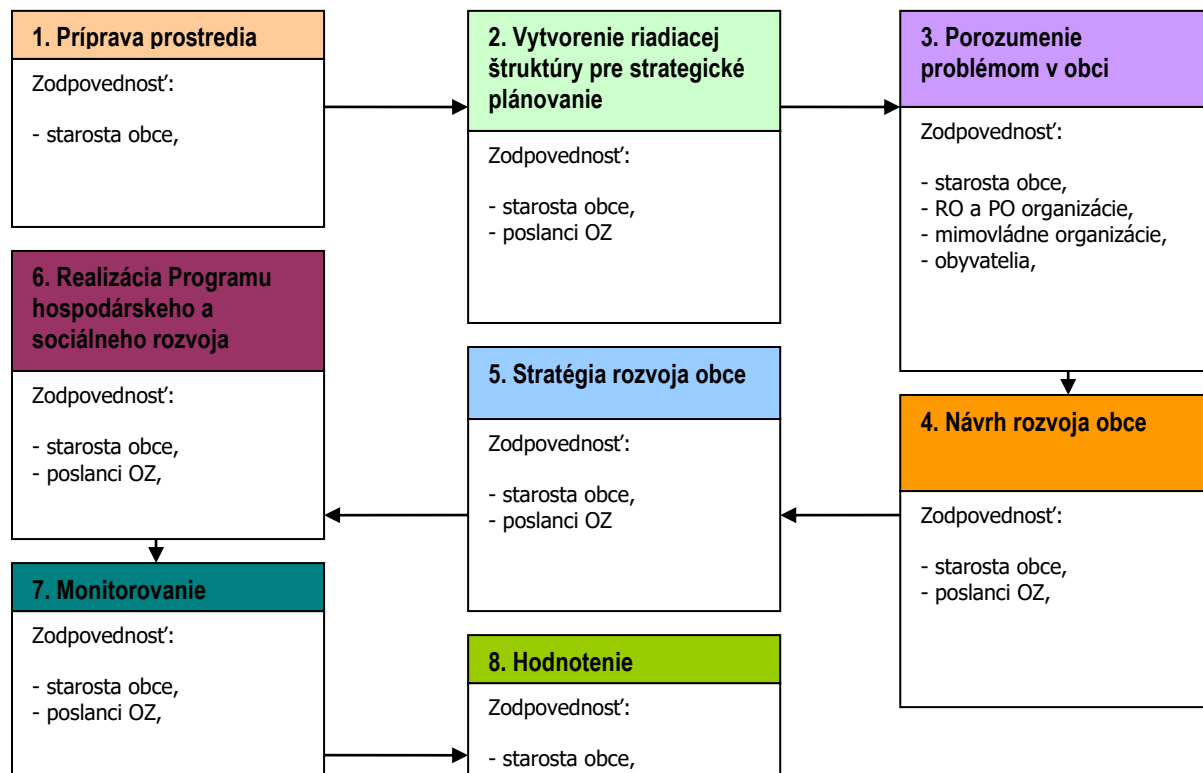
rozmer – 4

Integrovaný prístup bol uplatnený v prípade finančného zabezpečenia jednotlivých priorít a cieľov. Financovanie sa realizuje z viacerých zdrojov – verejných a súkromných. Verejné zdroje uplatňujú integrovaný prístup z hľadiska horizontálneho ako aj vertikálneho. Z horizontálneho hľadiska predstavuje kombinovanie viacerých možných zdrojov EÚ (Operačných programov). Z vertikálneho hľadiska sú integrované zdroje EÚ, úrovne SR, VÚC a nakoniec na najnižšej úrovni miestnej samosprávy.



PHRSR sa skladá z hlavného dokumentu a príloh, ktoré sú jeho neoddeliteľnou súčasťou.

Fázy strategického plánovania a definovanie zodpovednosti



- | | |
|---|---|
| 1 | Vyvolanie dopytu v obci Obeckov.
Sformovanie prvotnej pracovnej skupiny.
Určenie, koho je treba do prípravy PHRSR zapojiť.
Spôsob oslovenia a prizvania ďalších účastníkov – dotazníkový prieskum.
Príprava informačnej stratégie.
Zapojenie všetkých účastníkov procesu. |
| 2 | Vytvorenie organizačnej a riadiacej štruktúry pre spracovanie PHRSR.
Stanovenie pravidiel rokovania riadiacej štruktúry. |
| 3 | Predstavenie cieľov, záujmov a potrieb všetkých účastníkov.
Vytvorenie a zverejnenie mechanizmov pre aktívnu spoluúčasť verejnosti.
Uskutočnenie analýzy potrieb a zhodnotenie existujúcich zdrojov.
Zhodnotenie silných a slabých stránok obce. |
| 4 | Vymenovanie príležitostí a rizík a naznačenie trendov pre rozvoj obce v jednotlivých oblastiach.
hlavné hodnoty, ktoré tvoria jej základ a ktoré určia pri spracovaní PHRSR smer, ktorým sa budú jednotlivé oblasti uberať,
cieľ, ktorý má byť dosiahnutý a priority rozvoja,
prekážky, ktoré bude nutné prekonať pri rozvoji,
regionálne aj nadregionálne zdroje, ktoré je možné využiť na rozvoj. |
| 5 | Plán postupných krokov a úloh na dosiahnutie stanovených cieľov a priorít.
Systém sledovania realizácie PHRSR.
Spracovanie konečnej verzie PHRSR.
Predloženie textu PHRSR na pripomienkovanie verejnosti.
Schválenie PHRSR zastupiteľstvom. |
| 6 | Uskutočňovanie plánu.
Ročné vyhodnocovanie plánu.
Informovanie verejnosti o uskutočňovaní PHRSR.
Prieběžné vyhľadávajúce a zapájajúce nových partnerov.
Nástroje umožňujúce uskutočniť zmeny v pôvodnom PHRSR. |
- Zdroj: Woleková, Mezianová, 2004, s.14 – 17.



Analytická časť Programu hospodárskeho rozvoja a sociálneho rozvoja obce **Obeckov**

2015 - 2024



2 ZÁKLADNÁ CHARAKTERISTIKA OBCE

Z hľadiska administratívneho členenia je obec sídlom okresu V. Krtíš súčasťou Vyššieho územného celku Banská Bystrica.

Základná charakteristika obce Obeckov (k 31.12.2013)

Kód obce	516252
Názov okresu	Veľký Krtíš
Názov kraja	Banskobystrický
Štatút obce	obec
PSČ	991 05
Telefónne smerové číslo	047
Prvá písomná zmienka o obci - meste - rok	1257
Nadmorská výška obce - mesta v m	175
Celková výmera územia obce [km ²]	10 883 906
Hustota obyvateľstva na km ²	44
Zdroj: ŠÚ SR	

Nadmorská výška stredu obce je 175 m.n.m. a priemerná hustota obyvateľstva je 44 obyvateľov / km². V porovnaní s ostatnými obcami Slovenska patrí medzi slabo zaľudnené obce. Celková plocha katastra je 10,8 mil. m². Členitý pahorkatý terén s plochými chrbtami tvoria mladotret'ohorné uloženiny, agátové a dubové lesíky sú len na strmších úbočiach. Má hnedozemné, lužné a nivné pôdy. Obec sa rozprestiera na území bez nálezísk prírodných a iných zdrojov. Hlavnou náplňou pracovnej činnosti obyvateľstva v minulosti bolo poľnohospodárstvo. Aj v súčasnosti je v poľnohospodárskej firme zamestnaná malá časť obyvateľstva, niektorí odchádzajú za prácou do okresného mesta. Pre nedostatok pracovných príležitostí sú ľudia nútení odchádzať za prácou aj do vzdialenejších miest a aj do zahraničia. Aj tak je asi jedna tretina občanov v produktívnom veku nezamestnaná, niektorí sú prihlásení na aktívnej činnosti v obci. V menšom počte tu pôsobia aj súkromní podnikatelia – živnostníci. V meste Veľký Krtíš je zriadený Spoločný úrad samosprávy. Obec vlastní kultúrny dom postavený v roku 1957, dom smútku v používaní od roku 1988. Nový obecný úrad a materská škola boli postavené v roku 1978. Obec je plynofikovaná. Má vybudovaný obecný vodovod. Obeckov, malá rázovitá dedinka. Od roku 2002 má projekty a stavené povolenie na vybudovanie verejnej kanalizácie a vlastnej čističky odpadových vôd. K realizácii tohto projektu je potrebná len finančná pomoc z ministerstva životného prostredia a štrukturálnych fondov EÚ. Vzhľadom k životnému prostrediu obec začala v roku 2002 so zberom separovaného odpadu (www.obeckov.ocu.sk, 25.11.2015).

2.1 HISTÓRIA OBCE

Obec sa prvýkrát spomína v roku 1257, keď majetok Feliciána Ebeczkiho susedil s Príbelcami. V roku 1323 sa výhradnými majiteľmi obce stávajú Ebeczkyovci, starobylá novohradská zemianska rodina. Podľa mena rodiny Ebeczkyovcov bola aj pomenovaná, Ebeczk – Obeckov. Roku 1549 boli tunajšími zemepánmi Michal Palásthy, Ladislav a Imrich Ebeczkyovci, Gašpar Nagy, Imrich Balassa, Ján Ivánczy a Ján Piry. Toto obdobie poznačila prítomnosť Turkov, ktorí obec v polovici 16. storočia zničili. Po rekonštrukciách prebiehal život v obci počas nasledujúcich dvoch storočí v relatívnom pokoji, až do roku 1713, keď tunajšie obyvateľstvo zdecimovala krajinská morová epidémia. V roku 1828 bolo v obci 41 domov a 452 obyvateľov. Po vypuknutí maďarskej revolúcie (1848-1849) do vojska narukovalo 7 miestnych obyvateľov. Inak sa revolučné udalosti obce nedotkli. Potom, čo sa v Obeckove usadila rodina Ruttkayovcov sa na panských poliach pestovalo hlavne obilie, zelenina a tabak, ktorý sa stal výnosným artiklom. Chovali sa husi ovce, kone a dobytok. Časť obyvateľstva sa zaoberala debnárstvom. Pri sčítaní ľudu v roku 1869 žilo v obci 545 obyvateľov, tento počet striedavo stúpala a klesala, až dospel k súčasnému číslu 496. Z iniciatívy učiteľa Jána Holuba bola v roku 1918 postavená budova rímskokatolíckej školy, v ktorej sa po roku 1918 vyučovalo len v slovenskom jazyku. V dôsledku nevyhovujúceho stavu bol v roku 1894 zbúraný starý a postavený nový neoklasicistický kostol, ktorí zasvätili sv. Jánovi Krstiteľovi. Evanjelický kostol bol postavený v roku 1908. Obyvatel'ov Obeckova sa dotkli obe svetové vojny. Počet obetí prvej svetovej vojny dodnes nie je upresnený. Viedenská arbitráž z roku 1938 stanovila, že podľa hranice, ktorou bol potok, ležali niektoré domy v časti Potočok v Maďarsku. Druhá svetová vojna sa bytostne dotkla najmä obyvateľov židovskej národnosti - rodiny Ungárovcov (Július, Magdaléna a synov Júliusa a Viktora) a Weissovcov (František, Matilda, Tibor, Imrich). Pred prvou vlnou deportácií do koncentračného tábora rodinu Ungárovcov zachránila prezidentská výnimka, ktorá im bola udelená na základe konvertovania na



rímsko-katolícku vieru. Weissovcov stihol ukrutný osud. V bojoch v chotári obce padlo 21 vojakov , z toho 1 nemecký. Jeho pozostatky boli z miestneho cintorína prevezené na Nemecký vojenský cintorín vo Važci. Hospodárska politika novovzniknutého Československa sa výrazne podpísala na zmene v poľnohospodárskej výrobe. Na základe združstevňovania vzniklo v roku 1952 v Obeckove JRD , ktoré dosahovalo výborné výsledky a patrilo medzi najlepšie v rámci okresu. V 70-tich rokoch bolo pričlenené ku JRD Sklabiná. V 60-tich rokoch sa začalo s intenzívnou výstavbou rodinných domov. V rámci nej bol postavený aj kultúrny dom (www.obeckov.ocu.sk, 25.11.2015).

Vymedzenie územia

Obec Obeckov sa nachádza v južnej časti okresu Veľký Krtíš, s celkovou výmerou katastra 1088 ha. Zaraduje sa medzi malé obce okresu. Poloha obce je 175 m nadmorskej výšky, v strede obce je to 165 m, v chotári 248 m nadmorskej výšky. Leží v Ipeľskej kotline, v širokej doline Plachtinského potoka. Z východnej strany susedí s obcou Sklabiná, zo západnej s obcou Dolné Plachtince. Hranicu medzi katastrom obce Sklabiná a Obeckov tvorí aj prírodná nádrž – rybník (www.obeckov.ocu.sk, 25.11.2015). Oblasť je najteplejšia časť Južnej oblasti stredného Slovenska. Zo západu ju ohraničujú sopečné pohoria, zo severu Slovenské Rudohorie so Slovenským krasom. Južnú a východnú hranicu tvorí štátna hranica s Maďarskou republikou. Táto južná hranica prebieha prevažne nížinou. Výnimku tvorí iba sopečná Cerova vrchovina pri Filákovke. Povrch je pahorkatý a väčšinou odlesnený. Stupeň odlesnenia nie je však taký vysoký ako v Podunajskej a Východoslovenskej nížine. Lesíky a remízky spestrujú vzhľad poľnohospodárskej krajiny. Oblasť má príjemné podnebné podmienky, patrí do teplej oblasti. V kotline je však nedostatok vody. Najväčšie rieky Slaná, Rimava a Ipeľ nemajú dostatok vody a v celej kotline je len niekoľko menších vodných nádrží. V južných častiach kotliny žije národnostne zmiešané obyvateľstvo (Slováci, Maďari, Rómovia). Od sídla k sídlu sa mení ich podiel na počte obyvateľov v obci. V podhorí Slovenského rudohoria a Krupinskej planiny sa výrazne zvyšuje podiel Slovákov. Hoci oblasť je takmer uprostred Slovenska, najkvalitnejšie spojenie v menej členitom teréne medzi Bratislavou a Košicami neprebíha Juhoslovenskou kotlinou. V súčasnosti je to jedna z najmenej rozvinutých častí Slovenska s vysokou nezamestnanosťou obyvateľov. Predpoklady kotliny sú však dobré (podnebie, poloha) a v budúcnosti sa môže stať jednou z rýchlo sa rozvíjajúcich oblastí nášho štátu. Južná časť územia, Ipeľská kotlina, patrí k vnútorným panvám a kotlinám vyplneným sedimentmi. Severná časť je priradená ku Krupinskej planine, vytvorenej vulkanicko-sedimentačnými formáciami. Odlišné látkové zloženie sedimentov a vulkanitov podmienili tvarovanie dvoch morfológických štruktúr: mierne zvlnenej Ipeľskej kotliny a výraznejšie členenej Krupinskej planiny. V severnej časti zasahuje Krupinská planina výbežkami v lokalite Ostrý vrch, Klinkovica, Babka, Dúbrava. Vystupujú tu hrubo až stredneznrné epiklastické pieskovce, chaotické brekcie, bazálne tufické piesky. Ipeľská kotlina reprezentuje nížinu. Krupinskú planinu možno označiť ako nízku vysočinu.

2.2 PRÍRODNÉ POMERY

Geomorfológia

Obec je súčasťou Ipeľskej kotliny. Ipeľská kotlina je geomorfologický podcelok Juhoslovenskej kotliny. Zaberá jej západnú časť a ohraničuje ju zo severu a západu Krupinská planina, z východu Pôtorská pahorkatina, z juhu koryto Ipeľ a zo západu Novohradské hory. Rozprestiera sa v povodí stredného Ipeľ a dolného toku rieky Krtíš, ako aj ich prítokov. Je eróznio-tektonického pôvodu a budujú ju miocénne sedimenty. Na tektonické zlomy sa viažu viaceré minerálne pramene, napr. vo Vinici, v Želovciach, Sklabinej, Bušinciach i Pôtri. Kotlinu tvorí pomerne široká niva Ipeľ, prechádzajúca do mierne zvlnenej pahorkatiny. Dlhá je okolo 50 a široká max. 20 km (25.11.2015, https://sk.wikipedia.org/wiki/Ipe%C4%BESk%C3%A1_kotlina). Južná časť chotára je rovinná, severná pahorkatinná s plochými rozčlenenými chrbtami z mladotret'ohorných uloženín. Nachádza sa v nadmorskej výške medzi 150 – 217 m (PHSR, 2008). V rámci kotliny možno rozlíšiť dva stupne: ploché územia pozdĺž Ipeľ a jeho väčších prítokov. Ploché územia reprezentujú nivy týchto tokov. Osobitne široká je niva Ipeľ, ktorý na nej meandruje, nachádzajú staré početné mŕtve ramená. Doliny niektorých tokov, ako Ipeľ medzi Muľou a Bušincami, medzi Veľkou Čalomijou a Ipeľským Predmostím i Starej rieky, Krtíša a Čebovského potoka, lemujú po pravých stranách terasy, ktoré v pleistocéne pokrývala spraš. Ďalší stupeň je pahorkatinný, ktorý vystupuje 70-100 m nad dná dolín. Pahorkatinný stupeň je členený hustou sieťou dolín, založených na priečných poruchách smeru SZ- JV, a bezodtokových úvalín do širokých nízkych chrbtov, pokrytých sprašami alebo sprašovými hlinami. Pahorkatinný stupeň predstavuje staré dno kotliny - poriečnu roveň.



Geologické pomery

V zmysle regionálneho geologického členenia Západných Karpát a severných výbežkov Panónskej panvy (D. Vass a kol., 1988) do územia zasahujú, resp. ho priamo tvoria: vnútrohorské panvy a kotliny s jednotkami nižšieho rádu – juhoslovenská panva (Ipeľská kotlina) a podunajská panva zastúpená nižšou jednotkou – trnavsko-dubnická panva) železovská priehlbina, turovsko-levická hráť). Riešené územie nemá príliš pestrý charakter geologickej stavby, čo je podmienené jeho geografickou pozíciou na juhu Slovenska, kde sa na geologickej skladbe podieľajú takmer výlučne horniny z obdobia neogénu (sedimenty a vulkanity) prekryté tenkými nesúvislými pokryvami kvartérnych uloženín. Predneogénne jednotky zastúpené prevažne južným veporikom a gemerikom tvoria podložie neogénnych a kvartérnych sedimentov a v riešenom území vystupujú na povrch len veľmi zriedkavo. K južnému veporiku patria kryštálické bridlice, ktoré sú odokryté vo vrcholovej časti elevácie predneogénneho podložja v juhozápadnej časti územia SZ. Neogénne sedimenty, ktoré vyplňajú Ipeľskú kotlinu a tvoria bezprostredné podložie neovulkanitov sú objemovo najvýznamnejším prvkom v geologickej stavbe územia. Ich význam zosilňuje aj to, že sú na ne viazané ťažiteľné sloje hnedého uhlia. Ipeľská kotlina je súčasťou rozsiahlej Juhoslovenskej panvy, podobne ako východnejšie sa nachádzajúca Lučenská kotlina, s ktorou má podobný vývoj. Pre terciárny vývoj Juhoslovenskej panvy je charakteristické úplne chýbanie sedimentov zo sarmatu a panónu, v prípade Ipeľskej kotliny chýbajú aj sedimenty z najmladších období neogénu. Neogénne vulkanity vystupujú v severnej a západnej časti územia. Neogénne vulkanity sú súčasťou stredoslovenského neovulkanického regiónu, ktorý reprezentuje areálny typ vápenato-alkalického andezitového vulkanizmu. Kvartérne sedimenty tvoria nerovnomerné pokryvy najmä v oblasti Ipeľskej kotliny. Ich charakter je závislý najmä na charaktere podložných hornín z ktorých sa vyvíjali. V Ipeľskej kotline sú rozšírené najmä fluviálne a proluviálne sedimenty riečnych terás a poriečnej nivy (štrky a piesky), spraše a sprašové hliny majú menšie rozšírenie. V oblasti vulkanitov, pre ktoré je charakteristický členitý reliéf a tým aj súvisiace intenzívnejšie erozívne a zvetrávacie procesy sú rozšírené svahové sedimenty, ktoré sú akumulované v dolinách vo vnútri vulkanických pohorí a v ich predhoriach (ISRÚP – Krtíšske Poipie, 2009, s.13 - 14).

Nerastné suroviny

Okres V. Krtíš je pomerne chudobný na nerastné suroviny. Okrem palív (hnedé uhlie) a nerudných surovín, tu neboli zistené nijaké ložiská rúd. Hnedé uhlie sa nachádza v oblasti označovanej ako Juhoslovenská uhoľná panva, ktorá sa delí do niekoľkých tektonických celkov, oddelených od seba veľkými stupňovitými poklesmi smeru severozápad – juhovýchod. Najzápadnejšia časť ložiska sa tiahne na západ od zlomu, ktorý prebieha od Horných Plachtiniec južným smerom k Dolným Plachtinciam. Táto oblasť je prakticky bezvýznamná, pretože tu uhoľné sloje nedosahujú bilančnú mocnosť. Ďalšou oblasťou je oblasť Modrého Kameňa, ktorú na východe obmedzuje tektonická línia Horné Strháre – Žihľava – Bušince. Spomínaná oblasť, nazývaná aj Modrokamenská uhoľná panva, má najpriaznivejšie uloženie, pretože uhoľné sloje sa nachádzajú v pomerne malých hĺbkach a sú dostatočne mocné. Z nerudných surovín majú najväčší význam piesky a štrky, ďalej sú to tehliarske hliny a stavebný kameň. Najviac sa využívajú štrky, a to na stavebné účely. Ťažia sa z alúvia Ipeľ a niektorých jeho prítokov. Piesky boli využívané ako sklárske a lejárské, avšak kvôli ich nízkej kvalite sa od toho upustilo. Miestne sa využívajú na stavebné účely. V minulosti bol ťažený i stavebný kameň – najmä andezit, ktorého lomy sú už značne vyťažené (25-11.2015, http://www.minerality.sk/files/lok/16_safarka.htm).

Pôdne pomery

Na území sa vyskytujú prevažne čiernozeme: sú tu zastúpené výlučne subtypom degradovaných čiernozemí. Zaberajú pomerne malú plochu v dolnom povodí Ipeľ, kde sa tiahne pás degradovaných čiernozemí po pravej strane aluviálnych náplav. Stredoeurópske hnedozeme sú dominujúcim typom povodia Ipeľ a tvoria súvislé plochy po celej južnej časti povodia, kde vyplňujú nielen rovinaté a mierne zvlnené polohy, ale zasahujú aj do úbočia v podhorí. Rendziny sa vyskytujú najviac v južných častiach blízko štátnych hraníc. Nivné pôdy sa vyskytujú na aluviálnych náplavách v okolí Ipeľ a jeho prítokov. Zaberajú údolné polohy a často sú zaplavované jarnými povodňami (pokiaľ nie sú chránené ochrannými hrádzami), keďže ležia na inundačnom území Ipeľ (25.10.2014, http://www.vuvh.sk/rsv/docs/PMP/prilohy/priloha_2/priloha_2_1/Ipe%BE.pdf). Pôdy na sprašiach a sprašových hlinách sú dosť hlboké (LUKNIŠ – PLESNÍK 1961, s.59 - 60). Výrazne dominujú hnedozeme a len v najvlhšej časti majú illimerizované, až oglejené pôdy v súbore s hnedými lesnými pôdami (LUKNIŠ 1972, s. 395). Pod dubovými degradovanými lesmi a na pasienkoch nachádzame aj mierne podzolové pôdy. Na údolných



nivách sú ťažké gleje, bohaté na surový humus v zlom fyzikálnom stave. Na terasách pri Ipli nachádzame aj černoze. (Tóth, P., 2008, s.9 - 10).

Hnedozeme

Pôda je rozšírená najmä v územiach pahorkatín a nízko položených kotlín v nadmorských výškach 150-480 m, s priemernou ročnou teplotou 8-9°C a s ročným úhrnom zrážok 600-700 mm. Pôdotvorným substrátom sú sprae, sprasové hliny, svahoviny a neogénne sedimenty. Pôvodným porastom boli lesy s hustým trávny podrastom. Lesy sa postupne vyrúbali, takže dnes je takmer celá oblasť výskytu hnedozemných pôd poľnohospodárskou pôdou. V čase lesnej pokrývky sa v týchto pôdach hromadil slabo kyslý humus, prebiehalo vylúhovanie karbonátov, intenzívne zvetrávanie minerálov a vertikálny posun ílovitých častíc. Premývny režim týchto pôd sa následnou kultiváciou značne zoslabil. Hnedozeme patria medzi naše najviac skultúrené pôdy (www.agroporadenstvo.sk, 25.11.2015).

Fluvizeme

Fluvizeme sú mladé, dvojhorizontové A-C pôdy, vyvinuté výlučne z holocénnych fluvialnych, t.j. aluviálnych a proluviálnych silikátových a karbonátových sedimentov (alúviá tokov, náplavové kužele). Sú to pôdy v iniciálnom štádiu vývoja s pôdotvorným procesom slabšej tvorby a akumulácie humusu, pretože tento proces je, resp. v nedávnej minulosti bol narušaný záplavami a aluviálnou akumuláciou. Pre fluvizeme je typická textúrna rozmanitosť, rôzna minerálna bohatosť a rôzne vysoká hladina podzemnej vody, s následným vplyvom na vývoj ďalšieho, glejového G-horizontu. Fluvizeme sú azonálne pôdy, t.j. sú vyvinuté z recentných fluvialnych náplavov v rôznych nadmorských výškach a klimatických oblastiach Slovenska. V horských oblastiach sú prevažne textúrne ľahké a niekedy až extrémne štrkovité a kamenité. Zrnitostné zloženie sa však mení často aj na tom istom alúviu podľa toho, aký materiál prinášajú prítoky potokov a riek. Na agradačných valoch širších alúvií sú vyvinuté vždy fluvizeme modálne ľahké, v depresiách za nimi je sedimentovaný textúrne ťažší materiál, z ktorého sa vyvinuli (aj ako dôsledok vyššej hladiny podzemnej vody) fluvizeme glejové, vo vhodných klimatických a geologicko-geomorfologických podmienkach tiež ostrovy fluvizemí slaniskových a slancových (www.agroporadenstvo.sk, 25.11.2015).

Nasledujúca tabuľka prezentuje vývoj štruktúry pôdneho fondu v obci Obeckov od roku 2004.

Výmera územia v ha.	2004	2005	2006	2007	2008	2009	2010	2011	2012	2013	2014
Celk. výmera úz. obce	1 088,4	1 088,4	1 088,4	1 088,4	1 088,4	1 088,4	1 088,4	1 088,4	1 088,4	1 088,4	1 088,4
Poľnohosp. pôda - spolu	886,2	886,2	886,2	886,2	886,2	886,2	888,6	888,6	888,6	888,6	888,6
- orná pôda	695,4	695,2	695,2	695,2	695,2	695,2	660,9	659,6	658,5	658,5	658,5
- vinica	19,7	19,7	19,7	19,7	19,7	19,7	20,3	20,3	20,3	20,3	20,3
- záhrada	24,3	24,7	24,7	24,7	24,7	24,7	24,6	25,1	25,0	25,0	25,0
- ovocný sad	1,4	1,4	1,4	1,4	1,4	1,4	1,4	2,1	3,4	3,4	3,4
- trvalý trávny porast	145,4	145,3	145,3	145,3	145,3	145,3	181,4	181,4	181,4	181,4	181,4
Nepoľnoh. pôda - spolu	202,2	202,2	202,2	202,2	202,2	202,2	199,8	199,8	199,8	199,8	199,8
- lesný pozemok	132,8	132,8	132,8	132,8	132,8	132,8	132,8	132,8	132,8	132,8	132,8
- vodná plocha	20,6	20,6	20,6	20,6	20,6	20,6	20,6	20,6	20,6	20,6	20,6
- zast. plocha a nád. v.	41,7	41,6	41,6	41,6	41,6	41,6	40,7	40,7	40,7	40,7	40,7
- ostatná plocha	7,2	7,2	7,2	7,2	7,2	7,2	5,8	5,8	5,8	5,8	5,8

Zdroj: 20.1.2015, <http://px-web.statistics.sk/PXWebSlovak/>

Z celkového hľadiska dochádza k nárastu poľnohospodárskej pôdy. K najväčším pozitívnym zmenám došlo v sledovanom období v prípade TPP, ktorých výmera vzrástla do roku 2014 na 181,4 ha. K miernemu poklesu nárastu v prípade záhrad a ovocných sadov. Výmera nepoľnohospodárskej pôdy klesla na 199,8 ha. Zastavané plochy a nádvoria klesli na 40,7 ha. K poklesu došlo v prípade ostatných plôch, ktorých výmera klesla na 5,8 ha.

Hydrologické pomery

Územie okresu patrí do povodia rieky Ipeľ, ktorá tvorí južnú hranicu okresu a súčasne je hraničným tokom s Maďarskou republikou. Územím okresu preteká v dĺžke 41,1 km. Najväčšími pravostrannými prítokmi sú: Tisovník, Stracinský potok, Čebovský potok, Veľký potok, Krtíšsky potok (Krtíš) a Stará rieka. Krtíš má dve zdrojnice, a to Krtíšok a Riečku, spájajúce sa južne od Modrého Kameňa. Krtíš priberá z ľavej strany Medokýšny potok a z pravej Plachtinský potok. „Plocha povodia predstavuje 238,79 km² a tečie v dĺžke 36,5 km. Na hornom toku má Krtíš bystrinný charakter, v dolnej časti sa koryto rozširuje asi na 5 m, s hĺbkou 1-2 m a ústi pri Selešťanoch do Ipl'a. (Veľký Krtíš, 1997, s. 12.). Hlavným tokom v katastri obce je Plachtinský potok. Plachtinský potok je vodný tok na juhu stredného Slovenska, tečie územím okresov Krupina a Veľký Krtíš. Je to pravostranný prítok Krtiša s dĺžkou 35,5 km. Pramení na Krupinskej planine, v podcelku Závozská vrchovina, na juhovýchodnom svahu Hornej hory (737,0 m n. m.), v nadmorskej výške cca 695 m n. m.. Tečie na juh cez územie VVP Lešť, preteká cez Oremov laz, v jeho blízkosti napája malú vodnú nádrž a zľava priberá svoj prvý prítok.



Ďalej priberá pravostranný prítok (561,8 m n. m.) spod Vyškopeného vrchu (673,8 m n. m.) a neskôr tiež sprava Jamu. Následne vytvára výrazný oblúk vypnutý k východu a pokračuje v blízkosti obce Dačov Lom. Pri osade Dolný dačolomský mlyn priberá kratší prítok zľava (300,4 m n. m.) a opúšťa územie VVP Lešť. Rozširuje svoje koryto, opätovne utvára oblúk vypnutý k východu a pokračuje úzkou a hlboko zarezanou dolinou v podcelku Modrokamenskej úbočie. Tu sa stáča na juhojuhovýchod a sprava priberá Sucháňsky potok (254,8 m n. m.). Vstupuje do Juhoslovenskej kotliny, podcelku Ipeľská kotlina, zľava priberá Kozí potok a Drienov a preteká okrajom obce Horné Plachtince. Následne pokračuje cez Stredné Plachtince, tu zľava priberá Pecný potok (227,6 m n. m.) a za obcou začína výrazne meandrovať. Ďalej sa stáča viac na juhovýchod, tečie cez Dolné Plachtince a opäť výrazne meandruje. Sprava priberá Dlhý potok, preteká neďaleko obce Obeckov, na krátkom úseku tečie na východ a pri obci Sklabiná ústi Krtiša (158,0 m n. m.). Plachtinský potok je súčasťou systému vodných tokov Krupinskej planiny, ktorý sa vyznačuje tým, že rieky a potoky tu pretekajú rovnobežne vedľa seba severojužným smerom, čo zároveň spôsobuje ich slabo vyvinuté a krátke prítoky (Tisovník, Koprovnic) (25.11.2015, http://sk.wikipedia.org/wiki/Placht_insk%C3%BD_potok).

Minerálne vody

Na území okresu sa vyskytujú aj mnohé minerálne pramene a termálne minerálne pramene (Dolná Strehová, Ľuboriečka, Slovenské Kláčany), ktoré sa viažu na tektonické zlomy zemskej kôry. Obyčajné kyselky sa nachádzajú v Horných Plachtinciach, Malom Krtiši a v Dolných Strhároch. Slané pramene, kyselky zásadité a zemité sa nachádzajú v Želovciach a v Bušinciach. Železnaté minerálne vody a kyselky vyvierajú v Horných Strhároch, Muli a Pôtri (Mázor, 1979, s. 11.).

Klimatické pomery

Na území nie je komplexná meteorologická stanica. Pre klimatickú charakteristiku slúžia a používali sa aj v minulosti údaje zo stanice v Želovciach, ktorá sa uvádza ako najnižšie položená stanica v nadmorskej výške 154 m.n.m. a je len doplnková. Druhá stanica sa nachádza v Dolných Plachtinciach, v nadmorskej výške 208 m.n.m. a je ombrometrická (tj. meria spadnuté množstvo vodných zrážok). Táto stanica začala pozorovanie 24.07.1964.

Teplota vzduchu

Podľa priemernej teploty je júl najteplejším mesiacom vo všetkých polohách územia. Najvyššia priemerná teplota bola nameraná v r.1983 a 1994. Podľa priemernej mesačnej teploty vzduchu býva spravidla najstudenším mesiacom január, no pri premenlivosti teploty vzduchu v strednej Európe ním býva aj február. V ročnom chode teploty sa aj na území vyskytujú určité singularity, ako napr. oteplenie začiatkom februára (hromničný odmäk) s nasledujúcim novým ochladením, ochladenie v polovici marca, ochladenie koncom 1.dekády mája (ľadoví muži), ochladenie okolo 8.júna (Medard), vrcholenie leta v polovici júla, oteplenie koncom novembra, oteplenie v polovici 3.dekády decembra (vianočný odmäk) a vrcholenie zimy. Extrémne teploty umožňujú zistiť rozkvy (amplitúdu) teploty vzduchu, určiť charakter dní podľa výskytu maximálnej teploty dňa. V zimných mesiacoch sa teploty pohybujú v rozmedzí od -1 do -3°C, v letných mesiacoch medzi 18 – 20°C.

Zrážky

Atmosferické zrážky majú rozhodujúci význam ako ukazovateľ podnebia. Najvyššie úhrny zrážok boli namerané v r. 1970 a 1966, kedy bol ročný úhrn vyšší ako 700 mm. Najnižšie úhrny zrážok boli v roku 1986 – 401 mm. Najvyššie hodnoty zrážok sa vyskytujú najčastejšie v období letných búrok, a to v mesiaci júl a august. Prietrž mračien, prudké dažde sprevádzané ľadovcom spôsobili povodne 5.-7.mája 1984. Inak je pre oblasť charakteristický nízky úhrn zrážok.

Veterné pomery

Vietor je dôležitým nositeľom rázu počasia v oblasti v okolí obce Obeckov. Často predstavuje prílev novej vzduchovej hmoty s odlišnými meteorologickými prvkami. Prúdenie vetra je ovplyvnené aj orografickými pomermi. V Ipeľskej kotline prevláda juhozápadný a severovýchodný vietor.

Rastlinstvo a živočíšstvo

Rastlinstvo

Z bylinných druhov sú najčastejšie: betonika lekárska, fialka srstnatá, králik biely, prvosenka jarná, ostrica horská, ďatelina lúčna, jahoda obyčajná, pastierska kapsička obyčajná, čakanka obyčajná,



žihľava dvojdomá, púpava lekárska, králik-vratič,... Pre zamokrené a podmáčané plochy v okrese, ktoré zastupuje najmä niva Ipl'a, sú typické spoločenstvá vôd a močarísk – trst'ové spoločenstvá, v ktorých dominujú: trst' obyčajná, pálka úzkolistá, pálka širokolistá, praslička riečna. Významnou lokalitou je CHPR Kiarovský močiar, neďaleko Kiarova.

Živočíšstvo

Územie okresu je bohaté na lesnú zver. V lesných porastoch žijú jeleň obyčajný, srnec hôrny, muflón obyčajný a sviňa divá (príloha), mačka divá, líška obyčajná, divý králik, veverica, jazvec, kuna lesná a ďalšie. Poľnú zver reprezentujú najmä zajac poľný, jarabica poľná, prepelica poľná a bažant obyčajný. K najpočetnejšie zastúpeným druhom vtáctva patrí d'ateľ čierny, jastrab veľký, myšiak hôrny, sova obyčajná, výr veľký, krahulec, kavka obecná, straka, sojka, vrana obecná čierna, kukučka obyčajná, sýkorka obyčajná a iné. V povodí rieky Ipeľ žije divá kačica, sluka, bocian biely a volavka popolavá. Svoje zastúpenie tu majú i plazy (vretenica obyčajná, užovka hladká, had stromový), jašterice (jašterica zelená, jašterica obyčajná, jašterica živorodka, vzácne aj salamandra škvritá), mloky (mlok zemný) a obojživelníky (rosnička zelená, ropucha obyčajná, kunka ohnivá, skokan zelený, skokan hnedý). K najtypickejším zástupcom rýb patrí: jalec tmavý, mrena riečna, šťuka obyčajná, belička, kapor obyčajný, sumec obyčajný,...

2.3. TECHNICKÁ INFRAŠTRUKTÚRA

Obec je elektrifikovaná. Rozvodná sieť plynu je v obci zatiaľ vybudovaná. Obyvatelia sú napojení na verejný vodovod. Obec nemá vybudovanú splaškovú kanalizáciu s ČOV. Dažďová kanalizačná sieť je riešená prostredníctvom rigolov popri ceste. Pokrytie mobilných operátorov je nasledovné T - mobile 60 %, Orange 40 % a O2 cca. 60 %. Občania majú v súčasnosti možnosť pripojenia na Internet prostredníctvom DSL, Wi-Fi, prípadne prostredníctvom mobilných operátorov.

Zásobovanie pitnou vodou

Obec Obeckov je zásobovaná vodou z verejného vodovodu. V obci je vybudovaná rozvodná vodovodná sieť celoplošne. Vodovodná sieť je vybudovaná z materiálu PVC. Pokrytie vodovodnou infraštruktúrou v obci je na 100 %. Zdrojom pitnej vody pre obec je prameň v obci Dolné Plachtince s výdatnosťou 36 l./s... Jestvujúca vodovodná sieť v obci je vetvená do uličnej siete, s čiastočným zakruhovaním niektorých úsekov. V obci sú vybudované vodojemy o objeme 2x250 m³.

Ochranné pásma

- ochranné pásmo vodovodov a kanalizácií v zmysle §19 zákona č. 442/2002 Z. z. v znení neskorších predpisov: do priemeru DN 500 **1,5 m** na obidve strany od pôdorysného okraja potrubia, priemeru DN500 a viac **2,5 m** na obidve strany od pôdorysného okraja potrubia (navrhované potrubia)

Odvádzanie a zneškodňovanie odpadových vôd

V súčasnom období nie je v obci vybudovaná kanalizačná sieť a ČOV. V súčasnosti je trend riešiť túto situáciu samostatnými domovými čistiarnami. Z prevádzkových skúseností však vyplýva, že kvalita a technologické vybavenie mnohých domových ČOV je na nízkej úrovni a neumožňuje adekvátne čistenie odpadových vôd. Preto pri návrhu odvádzania a likvidácie splaškových odpadových vôd treba vychádzať z nasledovných kritérií: v sídle riešiť odvádzanie splaškových odpadových vôd cez spoločnú splaškovú kanalizáciu, vybudovať pre obce mikroregiónu samostatnú mechanicko – biologickú ČOV, pričom v prvej etape je vhodné pre obec vybudovať ČOV so zvozom odpadových vôd zo žump a v druhej etape vybudovať splaškovú kanalizáciu. V obci je potrebné vybudovať tlakovú splaškovú kanalizáciu.

Elektrická rozvodná sieť

Obec Obeckov je napojená na el. energiu vzdušnou VN linkou smerujúcou od mesta Veľký Krtíš cez obec Dolné Plachtince. Sú vedené vonkajší južným okrajom od exist. zástavby. Z uvedenej VN linky sú na odbočky napojené transformátorové stanice (TS) ako koncové. Vedenia sú vzdušné, čiastočne v zemnej kabeláži pri novej rodinnej výstavbe. V obci sa nachádzajú 3 trafostanice. Exist. NN rozvody obce sú vzdušné, napájané z uvedených TS. Súčasne rozvody postačujú len pre terajšiu zástavbu. Exist. NN rozvody obce sú vzdušné, napájané z uvedených TS. Pre potenciálnu výstavbu je potrebné vybudovať nové VN a NN káblové rozvody a príslušné TS.



Ochranné pásma

- ochranné pásmo vonkajšieho nadzemného elektrického vedenia v zmysle zákona č. 656/2004 Z. z., § 36 vymedzené zvislými rovinami po oboch stranách vedenia vo vodorovnej vzdialenosti meranej kolmo na vedenie od krajného vodiča pri napätí:
 - od 1 kV do 35 kV vrátane: 1. pre vodiče bez izolácie 10 m, v súvislých lesných priesekoch 7 m,
 - pre vodiče so základnou izoláciou 4 m, v súvislých lesných priesekoch 2 m, 3. pre zavesené káblové vedenie 1 m
 - od 35 kV do 110 kV vrátane 15 m
 - od 220 kV do 400 kV vrátane 25 m
- v ochrannom pásme vonkajšieho nadzemného elektrického vedenia a pod elektrickým vedením je zakázané:
 - zriaďovať stavby, konštrukcie a skládky
 - vysádzať a pestovať trvalé porasty s výškou presahujúcou 3 m
 - vysádzať a pestovať trvalé porasty s výškou presahujúcou 3 m vo vzdialenosti 2 m od krajného vodiča vzdušného vedenia s jednoduchou izoláciou
 - uskladňovať ľahko horľavé alebo výbušné látky
 - vykonávať činnosti ohrozujúce bezpečnosť osôb a majetku
 - vykonávať činnosti ohrozujúce elektrické vedenie a bezpečnosť a spoľahlivosť prevádzky sústavy
 - vysádzať a pestovať trvalé porasty s výškou presahujúcou 3 m vo vzdialenosti presahujúcej 5 m od krajného vodiča vzdušného vedenia možno len vtedy, ak je zabezpečené, že tieto porasty pri páde nemôžu poškodiť vodiče vzdušného vedenia
- vlastník pozemku je povinný umožniť prevádzkovateľovi vonkajšieho nadzemného elektrického vedenia prístup a príjazd k vedeniu a na tento účel umožniť prevádzkovateľovi udržiavať voľný pruh pozemkov (bezlesie) v šírke 4 m po oboch stranách vonkajšieho nadzemného elektrického vedenia (táto vzdialenosť sa vymedzuje od dotyku kolmice spustenej z vonkajšej strany nadzemného elektrického vedenia na vodorovnú rovinu ukotvenia podporného bodu)
- ochranné pásmo zaveseného káblového vedenia v zmysle zákona č. 656/2004 Z. z., § 36 vymedzené zvislými rovinami po oboch stranách vedenia vo vodorovnej vzdialenosti meranej kolmo na vedenie od krajného vodiča pri napätí od 35 kV do 110 kV vrátane je 2 m
- ochranné pásmo vonkajšieho podzemného elektrického vedenia v zmysle zákona č. 656/2004 Z. z., § 36 vymedzené zvislými rovinami po oboch stranách krajných káblov vedenia vo vodorovnej vzdialenosti meranej kolmo na toto vedenie od krajného kábla:
 - 1 m pri napätí do 110 kV vrátane vedenia riadiacej regulačnej a zabezpečovacej techniky
 - 3 m pri napätí nad 110 kV
- v ochrannom pásme vonkajšieho podzemného elektrického vedenia a nad týmto vedením je zakázané:
 - zriaďovať stavby, konštrukcie, skládky, vysádzať trvalé porasty a používať osobitne ťažné mechanizmy
 - vykonávať bez predchádzajúceho súhlasu prevádzkovateľa elektrického vedenia zemné práce a iné činnosti, ktoré by mohli ohroziť elektrické vedenie, spoľahlivosť a bezpečnosť prevádzky, prípadne sťažiť prístup k elektrickému vedeniu
- ochranné pásmo elektrickej stanice vonkajšieho vyhotovenia v zmysle zákona č. 656/2004 Z. z., § 36:
 - s napätím 110 kV a viac je vymedzené zvislými rovinami, ktoré sú vedené vo vodorovnej vzdialenosti 30 m kolmo na oplotenie alebo na hranicu objektu elektrickej stanice
 - s napätím do 110 kV je vymedzené zvislými rovinami, ktoré sú vedené vo vodorovnej vzdialenosti 10 m kolmo na oplotenie alebo na hranicu objektu elektrickej stanice
 - s vnútorným vyhotovením je vymedzené oplotením alebo obostavanou hranicou objektu elektrickej stanice, pričom musí byť zabezpečený prístup do elektrickej stanice na výmenu technologických zariadení
- v ochrannom pásme elektrickej stanice je zakázané vykonávať činnosti, pri ktorých je ohrozená bezpečnosť osôb, majetku a spoľahlivosť a bezpečnosť prevádzky elektrickej stanice (ÚPD M.,2008).

Zásobovanie plynom

Severne a južne od katastra obce prechádza tranzitný plynovod a medzištátny plynovod o menovitom tlaku 55 kPa a DN 700. Zásobovanie obce Obeckov zemným plynom je s výstupným tlakom 10 kPa do STL plynovodov z PE o PN 25 kPa. Nadradenou rozvodnou sústavou je plynovod prechádzajúci od mesta Veľký Krtíš o menovitom tlaku 25 kPa a DN 150. Pre rodinné domy a nízkopodlažné objekty bez centrálnej dodávky tepla a teplej vody je komplexné používanie plynu pre potreby vykurovania, ohrevu teplej vody a varenia. Plynové vykurovanie má obvykle formu ústredného vykurovania, len výnimočne sa realizuje samostatnými plynovými pecami. V objektoch občianskej vybavenosti a drobného priemyslu sa zemný plyn používa na vykurovanie, ohrev teplej vody a technologickej potreby.

Ochranné pásma

- ochranné pásmo plynovodu v zmysle zákona č. 656/2004 Z. z., § 56 vymedzené vodorovnou vzdialenosťou od osi priameho plynovodu alebo od pôdorysu technologickej časti plynárenského zariadenia merané kolmo na os plynovodu alebo na hranu pôdorysu technologickej časti plynárenského zariadenia:
 - 4 m pre plynovod s menovitou svetlosťou do 200 mm
 - 8 m pre plynovod s menovitou svetlosťou od 201 mm do 500 mm
 - 1 m pre plynovod, ktorým sa rozvádza plyn na zastavanom území obce s prevádzkovaným tlakom nižším ako 0,4 MPa
 - 8 m pre technologickej objekty
- bezpečnostné pásmo plynovodu v zmysle zákona č. 656/2004 Z. z., § 57 vymedzené vodorovnou vzdialenosťou od osi priameho plynovodu alebo od pôdorysu technologickej časti plynárenského zariadenia merané kolmo na os plynovodu alebo na hranu pôdorysu technologickej časti plynárenského zariadenia:



- 10 m pri plynovodoch s tlakom nižším ako 0,4 MPa prevádzkovaných na voľnom priestranstve a na nezastavanom území
- 20 m pri plynovodoch s tlakom od 0,4 MPa do 4 MPa a s menovitou svetlosťou do 350 mm
- 50 m pri regulačných stanicích, filtračných stanicích, armatúrnych uzloch určí v súlade s technickými požiadavkami prevádzkovateľ distribučnej siete pri plynovodoch
- s tlakom nižším ako 0,4 MPa, ak sa nimi rozvádza plyn v súvislej zástavbe (ÚPD M.,2008).

Zásobovanie teplom

Hlavný spôsob zásobovania sú lokálne zdroje tepla na pevné palivo - prevažne na atmosferické spaľovanie drevnej hmoty. Druhé najčastejšie využitie zdroja tepla je elektrické vykurovanie (priamoohrevné, akumulčné). Ďalšími zdrojmi energie sú v zanedbateľnej miere slnečné kolektory (najmä podpora prípravy TÚV), propán (najmä technologické účely – varenie). Väčšina objektov má inštalovaný kombinovaný spôsob vykurovania, najčastejšie v kombinácii zdroja tepla kotol na drevo / elektrické vykurovanie. Uvedené kombinácie sú riešené pre vykurovanie aj pre ohrev TÚV. Najviac bytov v obci Obeckov je v súčasnosti vykurovaných prostredníctvom ústredného lokálneho kúrenia. Iný typ vykurovanie využívalo cca. 67 bytov.

Obývané byty podľa typu kúrenia

ústredné diaľkové	ústredné lokálne	iný	bez kúrenia
1	60	67	2

Zdroj: Štatistický úrad SR, SOBD 2011

V súvislosti s využívaným zdrojom energie je najväčší počet bytov zastúpených pevným palivom – 70 a plynom – 50 bytov. Elektrickú energiu na vykurovanie využívalo 6 bytov.

Obývané byty podľa zdrojov energie

plyn	elektrina	kvapalné palivo	pevné palivo	iný	žiadny
50	6	1	70	1	3

Zdroj: Štatistický úrad SR, SOBD 2011

Miestny rozhlas

Vedenie miestneho rozhlasu je vedené pozdĺž miestnych komunikácií, väčšinou súběžne s telefónnym vedením a vedením NN. Miestny rozhlas v obci je prevedený vzdušne na konzolách. Stožiare sú oceľové (prípadne na stožiaroch elektrického vedenia), do výšky 7.5 m nad zemou. Reprodukory prevažne 6 a 12 W sú rozmiestnené tak, aby nevznikali zázneje. Vedenie je na oboch koncoch chránené proti podpätiu bleskoistkami. Z hľadiska funkčnosti bude plne vyhovovať aj v ďalšom období až do času, pokiaľ odovzdávanie informácií v obci nebude na báze miestnej výmeny informácií z centra na Obecnom úrade.

Televízia

V obci je príjem televízneho signálu Slovenskej televízie zabezpečovaný televíznym prekryvačom DVB. Signál ku koncesionárom sa dostáva na kvalitnej digitálnej úrovni. Kvalitný príjem signálu je možný zriadením káblovej televízie s prijímacím zariadením, ktorú nemá obec vybudovanú.

Telekomunikácie

Digitálna TÚ obce je v budove obecného úradu. Miestne rozvody sú prevedené metalickými káblami na stožiaroch vedených vedľa miestnych komunikácií. Aj okrajové časti sú napojené vzdušnými rozvodmi závesnými káblami. Nové trasy miestnych telekomunikačných káblov pre rozvojové lokality je potrebné viesť po oboch stranách obslužných komunikácií v koridoroch pre inžinierske siete v zmysle platných STN. Body napojenia pre telefónne prípojky novej bytovej výstavby a občianskej vybavenosti budú určené v podmienkach pri začatí územného konania pre konkrétnu lokalitu. Telefónna ústredňa má kapacitu na rozšírenie počtu účastníkov v novej IBV, v novej občianskej vybavenosti a v novej výrobe. Rozvoj mobilnej telekomunikačnej siete zabezpečujú v súčasnosti 3 operátori a to Orange Slovensko, a.s. Bratislava, O2 a spoločnosť T-com. Tieto spoločnosti majú po území Slovenska rozmiestnené svoje základňové, prenosové a centrálné stanice podľa vlastných navrhnutých koncepcií rozvoja týchto spoločností, za pomoci ktorých zabezpečujú pre svojich užívateľov pokrytie signálom GSM v pásme 900 a 1800 MHz. Územie obce je na 40 % pokryté signálom GSM Orange. Pokrytie ostatných operátorov je rovnako dostatočné (60 %).

Ochranné pásma



ochranné pásma telekomunikačných vedení, zariadení a objektov verejnej telekomunikačnej siete v zmysle Zákona o elektronických komunikáciách č. 610/2003 Z. z. v znení neskorších predpisov (ÚPD M.,2008).

Verejné osvetlenie

Verejné osvetlenie v obci je značne zastaralé. Osvetlenie ciest, komunikácií a verejných priestranstiev je vybudované výbojkovými svietidlami, ktoré sú pomocou výložníkov uchytené na podperných bodoch vzdušnej sekundárnej siete NN. Rozvod medzi svietidlami je vodičom AlFe, ktorý slúži ako fáza VO vzdušnej sekundárnej siete NN. Ovládanie VO je centrálné prostredníctvom impulzných káblov pri transformátorových staniaciach. Do budúcnosti sa odporúča budovať verejné osvetlenie výbojkovými sodíkovými svietidlami, ktoré budú upevnené na bezpäťových osvetľovacích stožiaroch. Ovládanie navrhovaného osvetlenia je potrebné napojiť pomocou impulzného kábla na centrálny impulz VO obce Obeckov pri transformátorovej stanici.

Ochrana pred povodňami a správa povodí

Pre zabezpečenie tejto požiadavky je nevyhnutné dodržať nasledovné zásady: pôdny kryt chrániť pred vodnou eróziou uplatnením protierózných pôdoochranných a lesotechnických opatrení, zabezpečiť realizáciu povrchových protierózných priekop zachytávajúcich prívodové vody, zabezpečiť koryto vodného toku proti zosunom pôdy, zvýšiť úroveň starostlivosti o odvádzanie dažďových vôd z územia obce, neupravené úseky vodných tokov riešiť s cieľom ochrany intravilánu pred veľkými vodami na Q100 a orné pôdy pre Q20, pretože náhodilé zaplavenie je ekologicko-produkčne žiaduce, pri výstavbe je potrebné zachovať ochranné pásma pozdĺž tokov 5 m od brehovej čiary, zriaďovanie ochranných pásiem je právne zabezpečené zákonom o vodách c. 364/2004 Z.z. a vyhláškou MŽP SR c. 398/2002 Z.z.. Pri jednotlivých úpravách tokov sa navrhuje v rámci riešenia zachovať prírodný charakter koryta a brehových porastov so snahou zabezpečenia funkčnosti a skvalitnenia životného prostredia. Na toku je potrebné zabezpečiť pravidelné odstraňovanie nánosov, opravy poškodených brehov a ošetrovanie brehových porastov.

Ochranné pásma

- obojstranné ochranné pásmo pobrežných pozemkov v zmysle ustanovení §49 zákona č. 364/2004 o vodách: **10 m** od vzdušnej päty, respektíve brehovej čiary miestnych tokov z dôvodov vykonávania činnosti správcu toku. Do tohto územia nie je možné umiestňovať technickú infraštruktúru, žiadame pevné stavby ani súvislú vzrastlú zeleň. Toto územie nie je možné poľnohospodársky obhospodarovať. Musí byť zachovaný prístup mechanizácie správcu vodného toku a povodia k pobrežným pozemkom z dôvodu údržby a kontroly. Všetky prípadné križovania inžinierskych sietí s vodným tokom musia byť riešené podľa STN 73 6822 – Križovanie a súbegy vedení s vodnými tokmi a akékoľvek stavebné aktivity v ochrannom pásme tokov musia byť prerokované so správcom toku a povodia.

Pri návrhu investícií je potrebné rešpektovať ustanovenia § 49 zákona č. 364/2004 Z. z. vodách a vyhlášky č. 211/2005 Z. z. Všetky prípadné križovania inžinierskych sietí s vodnými tokmi musia byť riešené podľa STN 73 6822 „Križovania a súbegy vedení s vodnými tokmi“. (ÚPD M.,2008).

Civilná ochrana obyvateľstva

V obci v súčasnosti nie sú vybudované nijaké väčšie špeciálne zariadenia v súvislosti s civilnou ochranou. Ukrytie obyvateľov je riešené formou jednoduchých úkrytov budovaných svojpomocne. Väčšia časť objektov v obci je podpivničená, pivničné priestory slúžia pre ukrytie obyvateľstva. V rámci navrhovaných rozvojových plôch určených pre obytnú výstavbu sa ukrytie obyvateľstva bude riešiť v pivničných priestoroch obytných objektov, príp. zariadení občianskej vybavenosti.

Požiarňa ochrana

Obec nemá fungujúci dobrovoľný Obecný hasičský zbor, ktorý plní úlohy súvisiace so zdolávaním požiarov a vykonávaním záchranných prác pri živelných pohromách a iných mimoriadnych udalostiach. V prípade požiaru slúži zásahová jednotka z Modrého Kameňa. Navrhovaná sieť zberných a obslužných komunikácií v zastavanom území mesta umožní optimálny prístup požiarnej techniky do všetkých jej častí a k jednotlivým objektom. Zásobovanie požiarňou vodou v nových lokalitách bude riešené z verejnej vodovodnej siete z požiarňych hydrantov.

Cintoríny

Pochovávanie na území obce sa realizuje len na cintoríne. V obci Obeckov sa územie akceptuje ako jeden pochovávacie obvod. Nachádza sa tu 1 cintorín. V areáli cintorína v obci sa nachádza aj dom smútku. Do priestorov cintorínov sa navrhuje umiestnenie kontajnerov menšieho typu, s ktorým by neboli problémy pri odvoze. V cintorínoch sa odporúča realizovať výsadba estetickej parkovej zelene



a rekonštrukcia a dostavba chodníkov. Obec neplánuje rozšírenie plochy cintorína, ale plánuje opravu a údržbu areálu a oplotenia cintorína.

2.4. DOPRAVA

Modernizáciou a rozvojom dopravnej infraštruktúry v obci a jej okolí dochádza k vytváraniu vhodných podmienok na kvalitný život jej obyvateľov. Rovnako vzrastajú možnosti na príliv investícií, ktoré si nevyhnutne vyžadujú kvalitnú cestnú sieť. Z hľadiska environmentálneho dochádza prvotne k negatívnym účinkom (napr. záber pôdy), druhotne však, po jej uvedení do prevádzky, prispieva k znižovaniu negatívnych vplyvov dopravy na životné prostredie. Kvalitnejšie technické parametre ciest prispievajú k plynulosti dopravy, tie isté úseky sú prekonávané za kratší čas, čím sa skracuje jazdná doba. Cestný a železničný dopravný systém sprostredkúva dopravné vzťahy, ktoré svojou úrovňou a dopravným významom presahujú sídelnú úroveň. Priemet týchto dopravných vzťahov do územia možno hodnotiť z pohľadu väzieb širšieho územia k sídlu.

Územie Ipeľskej kotliny patrí medzi dopravne menej využívané oblasti. Západným okrajom vedie mestom Šahy dôležitá severojužná dopravná spojnica, dnes medzinárodná cesta E 77, vedúca po ceste I/66. Spája Budapešť cez Šahy a Zvolen s Krakovom. Z regionálnych ciest je významná cesta I/75, ktorá prechádza severným okrajom kotliny cez Veľký Krtíš k Lučencu a najmä cesta II/527, ktorá vedie od Veľkého Krtíša cez Slovenské Ďarmoty (s odbočkou do Maďarska) až do Šiah. Železničná doprava sa kotline na území Slovenska prakticky vyhýba, nakoľko železničná trať Zvolen – Čata vedie zo Šiah severným smerom a trať do Veľkého Krtíša sa po zastavení ťažby uhlia a z dôvodu nevyťažnosti osobnej dopravy, nevyužíva (25.11.2015, https://sk.wikipedia.org/wiki/Ipe%C4%B5esk%C3%A1_kotlina).

Dopravne je obec dobre prístupná, najmä v hlavnom smere sever - juh. Len 2 km od obce prechádza cesta II. triedy č. 527. Uvedená cestná komunikácia prepája región s Maďarskou republikou. Oblasť nemá železničné spojenie. Trať prepájajúca okres s Maďarskou republikou je v súčasnosti mimo prevádzky. Letecké spojenie okres nemá.

Štátne komunikácie

Cestná sieť v okolí obce je, podľa charakteru, delená na štátne cesty a miestne komunikácie ktoré obhospodaruje a spravuje obecný úrad Obeckov. Štátne cesty sú podľa správneho členenia rozdelené na I., II., III. triedy. Cesta I. triedy - cesta, ktorá má význam najmä pre medzinárodnú a celoštátnu dopravu a označuje sa dvojmiestnym číslom. Cesta prvej triedy je alokovaná severne od obce cca. 4 km severne. Ide o cestu č. 75 prepájajúcu región so západnou časťou kraja. Cesta II. triedy - cesta, ktorá má význam najmä pre dopravu medzi krajinami a okresmi a označuje sa trojmiestnym číslom. Cesta II. triedy prechádza východne od obce č. 527 a prepája okres Veľký Krtíš a Lučenec s Maďarskou republikou. Cesta III. triedy - cesta, ktorá má spravidla miestny význam a označuje sa štvormiestnym alebo päťmiestnym číslom, podľa číselného označenia najbližšej cesty II. triedy, výnimočne I. triedy. Cesta III. triedy prepája okolité obce na nadradenú cestnú sieť.

Miestne komunikácie - Komunikácie obslužné tr. C2, C3 a D1

Miestne a účelové komunikácie tvoria doplnujúcu dopravnú sieť v obci. V obci je vybudovaných cca. 1,706 km miestnych komunikácií. Takmer v celom rozsahu sa pripájajú na hlavnú dopravnú os a svojím charakterom obslužných komunikácií zabezpečujú spolu s upokojenými ulicami prístup takmer ku všetkým jestvujúcim objektom a osadám. Celú cestnú sieť v intraviláne i v extraviláne katastrálneho územia dopĺňajú poľné cesty spevnené a nespevnené. Komunikácie v rozvojových lokalitách budú pozostávať z nových účelových a obslužných komunikácií a ostatných miestnych komunikácií upokojených. U jestvujúcich komunikácií obojsmerných je potrebné dodržať minimálnu šírku jazdného pruhu 2,75 m, t.j. celkovú šírku vozovky min. 5,5 m. Novonavrhované miestne obslužné komunikácie budú zrealizované vo funkčnej triede C2, C3 a D1 v kategóriách MO a MOU, 6,5/40, MO 4,5/30. U komunikácií, kde priestorové pomery nedovoľujú cestu upraviť na požadovanú šírku pre obojsmerné komunikácie alebo svojím charakterom nevyžadujú rekonštrukciu (ulice na konci zástavby), je nutné preradenie do kategórie upokojených komunikácií funkčnej triedy D1 potrebnej šírky, s patričným dopravným značením s prednosťou chodcov (20 km/hod.) – obytná zóna. V prípade zaslepenia trás je na ich konci nutné dodržať obratiská v zmysle platných noriem V samotnej obci sú



miestne komunikácie šírky od 3,0 m do 6,0 m s asfaltovým krytom v kategórii MO 6,5/30. Sú z väčšej časti opravené. V novonavrhovaných lokalitách sú komunikácie riešené v kategórii MO 6,5/40, alebo MO 6,5/30. Upokojené komunikácie sú riešené v kategórii MOU 4,5/30.

Hromadná doprava

Obyvatelia majú možnosť využiť dopravné služby autobusovými prímestskými linkami smerom na okresné mesto V. Krtíš. Frekvenciu autobusového spojenia možno považovať za primeranú, vzhľadom na veľkosť obce. Autobusovú dopravu zabezpečuje SAD Zvolen. V obci sú vybudované 2 zastávky SAD.

Železničná doprava

V blízkosti obce sa nenachádza železničná trať. Najbližšie vlakové spojenie prechádza mestom Lučenec. Ide o trať č. 161, ktorá prechádza v smere sever – juh do Maďarskej republiky.

Nemotoristická doprava

Miestne komunikácie napájajúce sa na cesty III. triedy chodníky vybudované nemajú. Vo všetkých rozvojových lokalitách je potrebné vybudovať nové chodníky v súlade s STN. V nových lokalitách IBV je možné budovať chodníky jednostranne. Všetky chodníky a spevnené plochy vrátane ich križovania s trasami motorovej aj nemotorovej dopravy musia byť riešené tak, aby zabezpečovali bezpečný pohyb pre osoby so zníženou schopnosťou pohybu a orientácie. V zastavanom území tak ako to dovoľujú šírkové pomery v území, sú navrhované jednosmerné cestičky pre cyklistov pozdĺž existujúcich miestnych komunikácií smerujúcich zo stredu obce – obecný úrad, pokračujúc smerom k cieľom v okolí obce.

Parkovanie

V súčasnosti sú v obci čiastočne vybudované parkoviská pri objektoch občianskej vybavenosti. V budúcnosti je potrebné parkoviská riadne vymedziť a vyznačiť odstavné státi. Parkovacie miesta sú v obci budované nedostatočne.

Parkovacie miesta

OcÚ/MÚ	10
športová infraštruktúra	15
HBV (park.m./1byt)	12
obchodné jednotky	6

Zdroj: OcÚ Obeckov, 2015

Cyklistická doprava.

V obci nie sú vybudované samostatné cyklistické ani cykloturistické trasy. Cyklistické trasy je potrebné vybudovať v obci v súbehu s chodníkmi, pokiaľ to priestorové podmienky umožnia.

2.5. ŽIVOTNÉ PROSTREDIE

Katastrálne územie obce Obeckov tvorí z hľadiska prírodných hodnôt a ekologickej stability krajiny tri zhruba homogénne pásma. Prvým je kompaktné pásmo lesov na ktoré nadväzuje pásmo ornej pôdy a obytnej zóny obce, inak obklopuje obec poľnohospodárska krajina. Obec v hierarchii predstavuje najnižší, ale základný prvok ochrany prírody. Potreba naplniť environmentálne ciele vyplýva aj zo samotnej alokácie obce. Zákon NR SR č. 543/2002 Z.z. o ochrane prírody a krajiny v znení n. predpisov legislatívnu formou zabezpečuje zachovanie rozmanitosti podmienok a foriem života na zemi, vytvorenie podmienok na trvalé udržanie, obnovovanie a racionálne využívanie prírodných zdrojov, záchranu prírodného dedičstva, charakteristického vzhľadu krajiny a udržanie ekologickej stability. Vymedzuje územnú a druhovú ochranu a ochranu drevín.

Ochrana prírody a krajiny

Na území katastra obce Obeckov sa nachádza niekoľko chránených území s ich ochrannými pásmami. Podmienky ochrany týchto území sú rešpektované pre akúkoľvek činnosť v území sú definované v príslušných právnych predpisoch. **Do katastrálneho územia nezasahuje lokalita NATURA 2000.**



Prírodné rezervácie: Modrokamenská lesostep – územie bolo zriadené v roku 1986 na rozlohe 12 ha. Reprezentuje lokalitu teplomilných lesných, stepných a lesostepných spoločenstiev, v pahorkatinovom až podhorskom stupni. Floristicky sú najcennejšie a najbohatšie stepné a lesostepné enklávy. Živočíšstvo predstavuje súbor charakteristických zoonóz pahorkatinnej až podhorskej zóny listnatých, dubovo-hrabortných lesov, s výskytom viacerých južných teplomilných zoogeografických prvkov, ďalej je to Čebovská lesostep, Kiarovský močiar, Poiplie. Medzi chránené prírodné výtvory patrí napr. Kamenný vrch – rozprestiera sa severovýchodne od obce Kosihovce, na ploche 12 ha. Za chránené územie bolo vyhlásené v roku 1984. Ide o významnú krajinnú dominantu, zriedkavú v oblasti Čebovskej bukoviny, kde na otvorených skalnatých stanovištiach sa vytvorili vhodné podmienky pre rozvoj teplomilnej flóry a fauny.

Starostlivosť o územie

Územným plánovaním sa sústavne a komplexne rieši priestorové usporiadanie a funkčné využívanie územia, určujú sa zásady, navrhuje sa vecná a časová koordinácia činností ovplyvňujúcich životné prostredie, ekologickú stabilitu, kultúrno – historické hodnoty územia, územný rozvoj a tvorbu krajiny v súlade s princípmi trvalo udržateľného rozvoja. Územné plánovanie je v súčasnosti upravené zákonom č. 50/1976 Zb. o územnom plánovaní a stavebnom poriadku v znení neskorších predpisov. Územno - plánovacia dokumentácia je základným nástrojom územného rozvoja a starostlivosti o životné prostredie v obci. Základným nástrojom územného plánovania je územný plán obce. Územný plán obce je výsledok formálneho plánovania a je územnoplánovacím dokumentom v zmysle zákona č.50/1976 Zb. (zákon o územnom plánovaní a stavebnom poriadku v znení neskorších predpisov) a v zmysle vyhlášky č.84/1976 Zb. (o územnoplánovacích podkladoch a územnoplánovacej dokumentácii) v znení neskorších predpisov. Obec nemá v súčasnosti spracovaný územný plán.

Ochrana ovzdušia

Na ochranu ovzdušia v obci pred potenciálnymi a reálnymi zdrojmi znečistenia slúži zákon č. 478/2002 Z. z. o ochrane ovzdušia v znení neskorších predpisov (platný v roku 2009, od 1.6.2010 účinný zákon č. 137/2010 Z.z o ovzduší). Upravuje práva a povinnosti právnických a fyzických osôb pri ochrane ovzdušia pred vnášaním znečisťujúcich látok ľudskou činnosťou a spôsobom obmedzenia následkov znečisťovania. V zákone sú definované znečisťujúce látky, zdroje znečisťovania, povinnosti právnických a fyzických osôb ako aj prevádzkovateľov zdrojov znečistenia ovzdušia, poplatky a pokuty za znečisťovanie ovzdušia. Definované sú veľké zdroje znečistenia ovzdušia ako technologické celky so súhrnným tepelným výkonom 50 MW alebo vyšším. V samotnom sídle sa výroba výrazne znečisťujúca ovzdušie nenachádza. Najviac znečisťujúcich zdrojov sa nachádza v okresnom meste Veľký Krtíš, ale aj v meste Šahy.

Zdrojmi znečisťovania ovzdušia v riešenom území v súčasnosti sú:

- automobilová doprava na ceste II. triedy č.527 , ako aj na miestnych komunikáciách,
- výroba tepla v domácnostiach a vo výrobných a obslužných prevádzkach,
- výrobné prevádzky v meste Veľký Krtíš, Šahy.

Z hľadiska čistoty ovzdušia k najväčším znečisťovateľom patria: SPP a.s. Bratislava Divízia Slovtransgaz závod Veľké Zlievce, Baňa Dolina a.s. Veľký Krtíš, PD akcionárov Ipeľ, Balog nad Ipľom (chov HD), Klas a.s. Veľký Krtíš, TERMEX s.r.o., Veľký Krtíš, Vinica a.s. Vinica, Spoločné roľnícke družstvo Nenince, Poľnohospodárske družstvo podielnikov Sklabiná (EIA Multi Textil, s.r.o., 2008, s.19).

K znečisteniu ovzdušia v Ipeľskej kotline negatívne prispieva aj automobilová doprava, ktorej intenzita neustále narastá. Je to dané vysokou frekvenciou dopravy na trase Šahy - Veľký Krtíš. Meranie znečisťujúcich látok z dopravy sa zatiaľ nemeria, ale za 90% celkových emisií prchavých organických látok z dopravy zodpovedajú vozidlá s benzínovým motorom. Automobilová doprava okrem zvyšovania plynných emisií z výfukových plynov spôsobuje aj sekundárnu prašnosť.

Produkcia v t na km2 podľa územie, chemická zlúčenina a rok

Okres Veľký Krtíš	2003	2004	2005	2006	2007	2008	2009	2010	2011	2012	2013
Tuhé emisie	0,42	0,48	0,63	0,59	0,58	0,59	0,59	0,57	0,62	0,63	0,66
Oxid siričitý	0,21	0,19	0,16	0,16	0,12	0,13	0,09	0,11	0,09	0,09	0,06
Oxid dusíka	1,35	1,49	1,19	0,81	1,19	1,13	0,75	0,96	0,96	0,54	0,62
Oxid uhľnatý	0,86	0,82	0,97	0,92	0,88	0,90	0,85	0,84	0,89	0,87	0,87



<i>Tuhé emisie SR</i>	0,85	0,85	1,02	0,88	0,71	0,70	0,69	0,67	0,71	0,72	0,63
<i>Oxid siričitý SR</i>	2,15	1,96	1,81	1,78	1,43	1,41	1,30	1,41	1,39	1,19	1,05
<i>Oxid dusíka SR</i>	1,19	1,16	1,14	1,06	0,96	0,94	0,87	0,88	0,88	0,81	0,75
<i>Oxid uhoľnatý SR</i>	3,76	3,87	3,70	3,94	3,74	3,64	3,00	3,38	3,65	3,56	3,36

Zdroj: <http://px-web.statistics.sk/PXWebSlovak/>

Do ovzdušia sa z riešeného územia dostávajú: toxické oxidy dusíka (NOX), ktoré spôsobujú ochorenia dýchacích ciest, cyanózu srdca, majú aj karcinogénne účinky, toxický oxid siričitý (CO₂), ktorý naruša krvotvorbu, dráždi sliznice a oči, spôsobuje chronické ochorenia dýchacích ciest, popolčeky, ktoré zasahujú predovšetkým dýchacie cesty, pri niektorých druhoch popolčekov je zasiahnuté aj srdce a imunitný aparát (karcinogénne účinky), polietavý prach prevažne zo sekundárnej prašnosti spôsobuje ochorenia dýchacích ciest, rozľahlé plochy porastené burinými spoločenstvami sú jedným zo zdrojov alergických ochorení slizníc.

Oproti ostatným regiónom Slovenska je okres Veľký Krtíš jeden z menej znečistených regiónov. Vo väčšine prípadov sa produkcia znečisťujúcich látok v okrese pohybuje pod úrovňou SR. Najmenej znečisťujúcich látok bolo produkovaných v prípade oxidu siričitého a oxidu uhoľnatého. Ako prezentuje nasledujúca tabuľka, k nárastu dochádza v prípade produkcie oxidu uhoľnatého, ktoré sú pravdepodobne produkované ako externé vplyvy priemyselnej výroby, dopravy a zásobovania teplom v zimnom období (prechod na pevné palivá v dôsledku vysokých cien elektrickej energie a plynu) a tuhých emisií.

Produkcia v t podľa územie, chemická zlúčenina a rok

Okres Veľký Krtíš	2003	2004	2005	2006	2007	2008	2009	2010	2011	2012	2013
Tuhé emisie	354,40	409,00	534,00	500,90	495,80	499,00	497,80	484,50	527,50	531,20	555,65
Oxid siričitý	175,60	161,00	135,00	143,70	102,50	111,00	80,20	92,60	78,60	75,90	53,34
Oxid dusíka	1146,60	1262,00	1011,00	688,90	1010,40	958,00	636,20	811,20	811,80	457,70	527,35
Oxid uhoľnatý	728,70	699,00	824,00	781,90	750,10	761,00	721,40	710,20	752,20	740,30	738,12

Zdroj: <http://px-web.statistics.sk/PXWebSlovak/>

Vplyvom nepriaznivej klimateografickej polohy (teplotné inverzie v Ipeľskej kotline) sa exhaláty hlavne v jesennom a zimnom období koncentrujú v prízemnej vrstve ovzdušia. Naopak koncentrácie polietavého prachu sa zvyšujú pri normálnych klimatických situáciách a to už pri najmenších rýchlostiach vetra. Oproti minulosti sa zmenila situácia v hlavných znečisťovateľov ovzdušia, keď tepelné zdroje prešli z uhlia na zemný plyn. K zlepšeniu stavu znečisťovania prispela aj plynofikácia obce. Naopak je zvýšená hybnosť automobilov.

Hlukové pomery z dopravy

V zmysle Nariadenia vlády SR č. 40/2002 Z. z. o ochrane zdravia pred hlukom a vibráciami najvyššie prípustné hodnoty hluku z dopravy vo vonkajších priestoroch v obytnom území ciest I. a II. triedy, zberných mestských komunikácií a hlavných železničných ťahov sú povolené pre deň LA eq,p = 60 dB a v noci LA eq,p = 50 dB. Hlavná dopravná záťaž v katastrálnom území je na cestách III. triedy, ktoré prechádzajú cez obec. Hluk z automobilovej dopravy nepresahuje v obytnej zástavbe obce Obeckov povolených 50 dB(A).

Lesné hospodárstvo

Lesná pokrývka územia je silne ovplyvnená ľudskou činnosťou. Značná časť bola odlesnená a premenená na pasienky a ornú pôdu. Druhovú štruktúru pôvodných lesných spoločenstiev, ktoré na území ostali, bola nevhodným hospodárením a výberom drevín zmenená. Veľkú časť územia na pahorkatinách ovládli agátové monokultúry, ktoré sú považované za druhotné prirodzené zalesnenie odlesnených častí územia agresívnou cudzokrajnou drevinou proti šíriacej sa vodnej erózii. Takéto agátom pokryté výmole tvoria menšie celky lesov a remízok. Podobne ako agát biely, aj gaštan jedlý nie je pôvodným druhom na tomto území. Rozšíril sa v čase tureckej expanzie, najmä na južných svahoch Krupinskej planiny. Je to vzácna drevina. Stromy gaštana jedlého sa dokážu dožiť až niekoľko sto rokov. Uceleným a súvislejším lesným komplexom je pokrytá len oblasť západne od obce. Nadmorskou výškou sa včleňuje do 1.dubového vegetačného stupňa, kde v podmienkach panónskej klímy mal optimálne podmienky dub zimný s menším zastúpením hraba obyčajného a prímiesou javora



mliečného, javora poľného, lipy malolistej, duba letného a okrajovo buka lesného. Miestnym prírodným pomerom by malo zodpovedať 100% zastúpenie listnatých lesov, skutočný stav je 8,02% mladých ihličnatých drevín a 91,98% listnatých drevín. Príčinou sú človekom zmenené lesné spoločenstvá. Dominantnou drevinou je agát biely, ktorý je okrem drevoprodukčnej a pôdochranej funkcie dôležitý pre včelárstvo. Ďalším prevládajúcim druhom je dub cerový, borovica obyčajná (sosna), smrek štíhly, borovica čierna. Ostatné dreviny (vřba osika, dub červený, jaseň štíhly, topole a smrekovec opadavý) zaberajú nepatrné plochy. V lesných porastoch sa ojedinele vyskytuje čerešňa vtáčia, orech čierny, baza čierna a hruška obyčajná. Podrast lesných porastov a okrajový ochranný plášť tvoria kroviny zložené z trnky obyčajnej, ruže šípovej, vtáčieho zobu obyčajného, bršlenu európskeho, borievky obyčajnej a hlohu obyčajného.

Odpadové hospodárstvo

Základným právnym predpisom pri predchádzaní vzniku odpadov a pri nakladaní s odpadmi je zákon NR SR č. 223/2001 Z. z. o odpadoch a o zmene a doplnení niektorých zákonov, ktorý nadobudol účinnosť 1. júla 2001. Jedným zo základných nástrojov stratégie hospodárenia s odpadmi je vypracovanie „Programov odpadového hospodárstva“. Program odpadového hospodárstva Slovenskej republiky vypracováva Ministerstvo životného prostredia a následne samosprávny kraj, obec a pôvodca odpadu. Obsah Programu odpadového hospodárstva obce na roky 2011 - 2015 je zostavený podľa požiadaviek § 2 až § 5 vyhlášky MŽP SR č. 310/2013 Z.z., ktorou sa vykonávajú niektoré ustanovenia zákona o odpadoch a zároveň zohľadňuje POH SR a POH Banskobystrického kraja. Ciele a opatrenia POH SR a POH Banskobystrického kraja 2011 - 2015, ktoré sa budú realizovať obcou, právnickými a fyzickými osobami sú preto rozpracované v záväznej časti POH obce Obeckov na roky 2011 – 2015. Odpadové hospodárstvo zahŕňa všetky činnosti zamerané na predchádzanie a obmedzovanie vzniku odpadov, znižovanie ich nebezpečnosti pre životné prostredie, ako aj na nakladanie s odpadmi v súlade s platnými zákonmi. Nakladanie s odpadmi je definované ako zber odpadov, preprava odpadov, zhodnocovanie odpadov a zneškodňovanie odpadov vrátane starostlivosti o miesto zneškodňovania.

Množstvo komunálneho odpadu podľa ukazovateľa a rok v % v regióne											
	2003	2004	2005	2006	2007	2008	2009	2010	2011	2012	2013
Separ. zbierané zložky kom. odp.	4,37	2,92	8,37	9,07	9,31	10,44	10,58	10,39	11,45	13,20	10,96
Separ. z toho: nebezp. odpad	0,11	0,20	0,34	0,14	0,24	0,30	0,35	0,32	0,35	0,32	0,33
Odpady zo záhrad a parkov	3,39	5,35	10,88	4,43	4,01	4,13	2,88	4,79	5,92	6,79	6,85
Iné komunálne odpady	90,09	88,37	77,80	82,96	83,13	81,85	82,87	81,23	79,44	76,74	79,32
Drobné stavebné odpady	2,14	3,36	2,95	3,54	3,55	3,58	3,66	3,59	3,20	3,27	2,88

Zdroj: <http://px-web.statistics.sk/PXWebSlovak/>

Štatistické ukazovatele v oblasti nakladania s komunálnym odpadom prezentuje nasledujúca tabuľka.

Relatívne ukazovatele z oblasti nakladania s komunálnym odpadom v regióne											
	2003	2004	2005	2006	2007	2008	2009	2010	2011	2012	2013
Mn. komun. odpadu (kg/obyv.)	283,5	222,0	257,4	248,4	247,9	271,7	261,7	270,8	267,7	274,9	260,8
Mn. zhodn. kom. odp. (kg/obyv.)	14,6	8,8	5,1	3,0	8,4	9,2	24,5	37,7	36,1	51,1	40,7
Mn. znešk. kom. odp. (kg/obyv.)	268,9	213,2	232,8	222,9	219,9	237,0	230,0	232,5	224,3	223,8	192,2
% zhodnoc. kom. odpadu	5,2	4,0	2,0	1,2	3,4	3,4	9,4	13,9	13,5	18,6	15,6
% zhodn. kom. odp. komp. (%)	25,2	32,5	28,7	53,0	53,7	65,8	39,4	44,6	48,5	47,4	53,9
% zhod. kom. odp. ako druhot. s.	65,6	57,8	21,7	39,6	37,8	31,1	53,9	42,0	36,7	50,8	20,7

Zdroj: <http://px-web.statistics.sk/PXWebSlovak/>

Separovaný zber využiteľných zložiek komunálneho odpadu je v súčasnosti organizovaný v rôznych formách, separované zložky budú využité ako druhotné suroviny. Likvidáciu komunálneho odpadu sa odporúča riešiť v súlade so širšími vzťahmi v kraji v návaznosti na zákon o odpadoch. V súčasnosti sa v riešenom území nenachádzajú rozsahom väčšie divoké skládky, je však nutné jednoduchou formou upozorňovať obyvateľov obce na likvidáciu odpadu formou jeho triedenia. V prípade separácie rozšíri aktivity o viaceré komodity.

Znečistenie horninového prostredia

Hodnotené územie tvoria prevažne plochy s poľnohospodárskou činnosťou, so zastavanou plochou obce Obeckov a tak sa predpokladá, že pôvodné horninové prostredie môže byť miestami znečistené



priesakmi z poľnohospodárskej výroby a únikmi zo septikov. Medzi zdroje, ktoré môžu prispieť k znečisteniu horninového prostredia v širšom okolí hodnoteného územia, patria aj poľnohospodárska výroba, prevádzky priemyselnej výroby, doprava a pod.

Pôda

Medzi hlavné negatívne faktory, ktoré ovplyvňujú pôdnu produkciu a jej environmentálne funkcie patria najmä zhutňovanie a acidifikácia pôd, neuvážené rekultivácie pôd, neúmerne meliorácie, nadmerná chemizácia, stále sa zvyšujúca erózia, zosuvy, divoké skládky a emisno – imisná kontaminácia pôd. V poľnohospodárstve je potrebné zabezpečiť skládky dusíkatých hnojív (močovka) i vápna (často používaných pri stavbe rôznych objektov) pred splachom do vodných tokov. Na poliach nehnojiť močovkou v období pretrvávajúcich výdatných dažďov (náhle splavy dusičnanov zo svahov do tokov). V prípade chemického ničenia hlodavcov používať moderné, overené prostriedky, ktoré nie sú nebezpečné pre ryby a iné vodné živočíchy.

Ekologická charakteristika Hnedozeme

Hnedozeme majú stredný až vysoký pozitívny ekologický potenciál, relatívne dobre tvoria biomasu (najmä keď sú hnojené). V Bt-horizonte majú hnedozeme 1,2-2,0-krát viac ílovitých častíc v porovnaní s ornícou. Preto niektoré hnedozeme majú hlinitú ornicu, ale ílovitohlinitú podornicu, čo sa pozitívne prejavuje na vododržnosti pôdy. V suchých obdobiach sú náchylné na veternú eróziu a počas privalových zrážok môžu byť poškodzované aj vodnou eróziou. Pretože podzemná voda je u nich obvyčajne hlboko nie sú príliš "nebezpečné" z hľadiska znečistenia vodných zdrojov vyplavovaním látok z pôdneho profilu.

Ekologická charakteristika fluvizemí

U fluvizemí je dôležitý pravidelný monitoring na kontamináciu týchto pôd, pretože potenciálne kontaminované podzemné vody alúvií ale aj samotné povodňové kaly pochádzajú z rôznych zdrojov (prítokov). Ekopriestor fluvizemí je pre nás významný najmä ako potravinová základňa a zásobareň vôd.

Správa povodí

Právna starostlivosť o vodu je vymedzená v zákone č. 364/2004 Z.z. o vodách a o zmene a doplnení zákona Slovenskej národnej rady č. 372/1990 Zb. o priestupkoch v znení neskorších predpisov (vodný zákon) v znení zákona č. 587/2004 Z. z. Tento zákon vytvára podmienky na všestrannú ochranu povrchových vôd a podzemných vôd vrátane vodných ekosystémov a od vôd priamo závislých krajinných ekosystémov, na zlepšenie stavu povrchových vôd a na ich účelné a hospodárne využívanie. Na území obce Obeckov sa nenachádzajú žiadni významní odberatelia povrchových či podzemných vôd. Z hľadiska kvantitatívnej vodohospodárskej bilancie stanovujúcej vzťah medzi zdrojmi vody a požiadavkami na vodu a zistením požiadaviek krytia vodnými zdrojmi v obci je vo všetkých bilančných profiloch zaznamenaný aktívny bilančný stav. Najvýznamnejším zdrojom znečistenia vôd v regióne sú to skladovacie objekty a manipulačné priestory poľnohospodárskych podnikov. Poľnohospodárska výroba sa podieľa na znečisťovaní hlavne ošetrovaním poľnohospodárskych rastlín, vývozom močovky a hnojnice a ďalšími inými činnosťami.

2.6. OBYVATEĽSTVO

Nasledujúca časť prezentuje štruktúru obyvateľstva podľa jednotlivých charakteristík, ako vek, vierovyznanie, vzdelanosť, pohlavie, atď.. Nasledujúca tabuľka prezentuje počet obyvateľov bývajúcich v obci Obeckov k roku sčítania obyvateľov.

Bývajúce obyvateľstvo v obci Obeckov (rok 2011 – SODB 2011)							
	spolu	ženy	0-14	66+	15-65		
obec Obeckov	499	251	72	58	369		

Zdroj: Štatistický úrad SR, SOBD 2011,

V roku 2011 žilo v obci celkovo 499 obyvateľov, pričom žien bolo 251. Najväčšiu skupinu tvorili obyvatelia od 15 do 65 rokov, v ktorej bolo evidovaných 369 obyvateľov. Nasledujúca tabuľka prezentuje vývoj štruktúry obyvateľstva obce Obeckov podľa vierovyznania v roku 2011. Obec je podľa kritéria vierovyznania homogénna s 1 dominantným vierovyznaním. Najväčšia časť obyvateľov



sa hlásila k rímskokatolíckemu vierovyznaniu (82,77 %). Menšia časť sa hlási k evanjelickému (7,81 %) a Apoštolskej cirkvi – 1,00 %.

Bývajúce obyvateľstvo podľa náboženského vyznania

Ukazovateľ	SODB 2011	%
Rímskokatolícke	413	82,77
Nezistené	21	4,21
bez vyznania	13	2,61
Evanjelické	39	7,81
Apoštolská cirkev	5	1,00
Pravoslávna	4	0,80
Bratská jednota baptistov	3	0,60
Kresťanské zbory	2	0,40
iné	1	0,20

Z hľadiska národnostnej štruktúry sa väčšina obyvateľov hlási k slovenskej národnosti – 94,99 %. Maďarská národnosť bola zastúpená 0,80 %. V obci žil 1 obyvateľ s ukrajinskou národnosťou. Pri 2,20 % nebola zistená národnosť.

Bývajúce obyvateľstvo podľa národnosti

Ukazovateľ	SODB 2011	%
Slovenská	474	94,99
Maďarská	4	0,80
nezistená	11	2,20
Česká	2	0,40
Chorvátska	2	0,40
Ukrajinská	1	0,20
Rómska	5	1,00

Zdroj: www.statistics.sk

Demografia

Pre demografický vývoj je vo všeobecnosti charakteristický znižujúci sa prirodzený prírastok obyvateľstva a starnutie populácie. V prípade obce Obeckov bol zaznamenaný nárast počtu obyvateľov.

Stav obyvateľstva ku koncu obdobia (k 31.12.)

Obec Obeckov	2004	2005	2006	2007	2008	2009	2010	2011	2012	2013	2014
k 1.1.	477	478	474	476	481	486	496	509	498	493	499
k 30.6.	482	478	479	469	486	494	499	504	496	496	498
k 31.12.	478	474	476	481	486	496	498	498	493	499	496
muži	233	233	233	227	238	243	242	250	249	252	253
ženy	249	245	246	242	248	251	257	254	247	245	245
Index	-	0,992	1,004	1,011	1,010	1,021	1,004	1,000	0,990	1,012	0,994
Priemer Ix											1,004

Zdroj: 20.11.2015, DataCubes, ŠÚ SR,

Počas sledovaného obdobia v priemere počet obyvateľov vzrástol o 3,76 %. Priemerný index dosiahol hodnotu 1,004, čo predstavuje priemerný ročný nárast o 0,40 %. K najvyššiemu nárastu došlo v roku 2009, kedy stúpol počet obyvateľov o 10 osôb. K rokom s najvyšším poklesom obyvateľstva patrili rok 2012 a 2005, kedy klesol počet obyvateľov o 5 a 4.

Prirodzený prírastok obyvateľstva

Nasledujúca tabuľka prezentuje prirodzený prírastok/úbytok obyvateľstva v okrese, ako aj prirodzený prírastok v obci Obeckov.

Prirodzený prírastok

Obec Obeckov	2004	2005	2006	2007	2008	2009	2010	2011	2012	2013	2014
okr. V. Krtíš HMPP	-2,75	-3,4	-4,24	-4,13	-3,44	-2,88	-3,28	-2,5	-3,88	-2,9	-2,42
prirodzený prírastok	-4	1	2	-4	-1	5	-2	0	1	2	-3



hrubá miera pr. príř. -8,3 2,1 4,2 -8,5 -2,1 10 -4 0 2 4 -6

Zdroj: 20.11.2015, DataCubes, ŠÚ SR,

Vývoj ukazovateľa hrubej miery prirodzeného prírastku obyvateľstva v okrese v sledovanom období vykazuje negatívny trend. Počet živonarodených prekračuje v obci počet zomrelých obyvateľov len v roku 2005, 2006, 2009, 2012 a 2013. Najvyšší prirodzený úbytok bol zaznamenaný v roku 2004 a 2007.

Nasledujúca tabuľka prezentuje počet živonarodených (hrubá miera) v okrese a vývoj počtu narodených za obec Obeckov. V medziročnom porovnaní možno sledovať stabilný trend, aj napriek zlej ekonomickej situácii začínajúcich rodín a s tým súvisiacim problematickým zabezpečením základných životných potrieb – bývanie. Rastový trend v okrese bol evidovaný do roku 2009, kedy hrubá miera dosiahla 9,41. Do roku 2014 klesol tento počet na 8,90. V súčasnosti je v obci pôrodnosť nerovnomerná, bez možnosti identifikovania trendu. Najviac narodených bolo evidovaných v roku 2005 a 2011.

Počet živonarodených											
Obec Obeckov	2004	2005	2006	2007	2008	2009	2010	2011	2012	2013	2014
okr. V. Krtíš HM	9,47	8,21	8,11	8,15	8,38	9,41	9,07	8,97	8,57	8,48	8,9
narodení	4	8	6	3	4	6	5	8	4	4	2
živonarodení	4	8	6	3	4	6	5	8	4	4	2
hrubá miera živorod.	8,3	17	13	6,4	8,2	12	10	16	8,1	8,1	4

Zdroj: ŠÚ SR, DataCubes, 2015

Štatistika počtu potratov v okrese vykazuje podobné tendencie, ako v prípade obecnej štatistiky. V priebehu sledovaného obdobia nie je možné identifikovať trend. Potrat sa v obci vyskytol náhodne od roku 2004 do roku 2010 a v roku 2013.

Počet potratov											
Obec Obeckov	2004	2005	2006	2007	2008	2009	2010	2011	2012	2013	2014
okr. V. Krtíš HM	3,59	3,43	3,14	2,48	2,22	1,66	1,64	1,1	0,84	1,02	1,27
potratovosť	3	3	1	1	1	3	1	0	0	1	0
hrubá miera potratovosti	6,2	6,3	2,1	2,1	2,1	6,1	2	0	0	2	0
index potratovosti	75	38	17	33	25	50	20	0	0	25	0
ukončené tehotenstvá	7	11	7	4	5	9	6	8	4	5	2
hrubá miera uk. tehot.	15	23	15	8,5	10	18	12	16	8,1	10	4

Zdroj: ŠÚ SR, DataCubes, 2015

Počet zomretých v okrese vykazuje stabilný trend s miernym trendom poklesu. Počet kolíše okolo 11,97 na 1000 obyvateľov. Najvyšší počet bol zaznamenaný v roku 2012. V prípade obce Obeckov postupne počet zomretých klesá, aj keď je problematické určenie trendu. Kým v roku 2004 bolo evidovaných 8 úmrtí, do roku 2014 klesol ich počet na 5.

Počet zomretých											
Obec Obeckov	2004	2005	2006	2007	2008	2009	2010	2011	2012	2013	2014
okr. V. Krtíš HM	12,22	11,62	12,35	12,27	11,83	12,29	12,35	11,47	12,45	11,38	11,32
zomretí	8	7	4	7	5	1	7	8	3	2	5
hrubá miera úmrtnosti	17	15	8,4	15	10	2	14	16	6,1	4	10

Zdroj: ŠÚ SR, DataCubes, 2015

Migrácia obyvateľstva

Migrácia obyvateľstva t.j. rozdiel medzi prisťahovanými a vystáňovanými obyvateľmi vykazuje pozitívny aj negatívny vývoj. Rozhodujúci podiel na migrácii obyvateľstva v obci pripadá na občanov v produktívnom veku. V sledovanom období vykazoval migračný prírastok negatívny trend v roku 2005, 2011 a 2012.

Saldo sťahovania



Obec Obeckov	2004	2005	2006	2007	2008	2009	2010	2011	2012	2013	2014
okr. V. Krtíš HM	3,1	1,1	0,3	0,43	1,15	1,05	-0,22	-1,23	-0,88	-1,39	-3,36
migračné saldo	5	-5	0	9	6	5	4	-11	-6	4	0
hr. miera migr. salda	10	-10	0	19	12	10	8	-22	-12	8,1	0

Zdroj: ŠÚ SR, DataCubes, 2015

Najväčší migračný úbytok obyvateľstva bol zaznamenaný v roku 2011 a to – 11 osôb. Nasledujúca tabuľka prezentuje absolútne hodnoty migrujúcich za obec Obeckov. Najvyšší počet obyvateľov migruje mimo územia. Malá časť obyvateľov sa vysťahovala mimo hraníc SR.

Migrácia obyvateľstva											
Obec Obeckov	2004	2005	2006	2007	2008	2009	2010	2011	2012	2013	2014
prist'ahovaní	14	7	10	12	13	9	11	10	4	13	2
vyst'ahovaní	9	12	10	3	7	4	7	21	10	9	2

Zdroj: ŠÚ SR, DataCubes, 2015

V sledovanom období sa počet vyst'ahovaných vyvíjal náhodne. Stúpajúca tendencia bola zaznamenaná hlavne v roku 2005 a 2011. V roku 2014 počet vyst'ahovaných dosiahol hodnotu 2. Najväčší počet prist'ahovaných bol zaznamenaný v roku 2004, kedy sa do obce prist'ahovalo 14 obyvateľov.

Celkový prírastok

Nasledujúca tabuľka prezentuje vývoj celkového prírastku na 1000 obyvateľov v okrese, ktorý je súčtom prirodzeného a migračného prírastku a absolútne hodnoty za obec. Celkový prírastok vykázal v okrese kladnú hodnotu len v roku 2004.

Celkový prírastok (- úbytok)											
Obec Obeckov	2004	2005	2006	2007	2008	2009	2010	2011	2012	2013	2014
okr. V. Krtíš HM	0,34	-2,31	-3,94	-3,69	-2,29	-1,83	-3,5	-3,73	-4,76	-4,29	-5,78
celkový prírastok	1	-4	2	5	5	10	2	-11	-5	6	-3
hrubá miera celk. pr.	2,1	-8,4	4,2	11	10	20	4	-22	-10	12	-6

Zdroj: ŠÚ SR, DataCubes, 2015

Celkový prírastok v obci vykazuje nerovnomerný trend. K najvyššiemu úbytku došlo v roku 2011, kedy počet obyvateľov dosiahol hodnotu – 11. K najvyššiemu prírastku došlo v roku 2009 + 10 obyvateľov.

Počet sobášov a rozvodov

Nasledujúce tabuľky prezentujú vývoj počtu sobášov a rozvodov v okrese a sobášnosť a rozvodovosť v obci Obeckov. Rovnako, ako v prípade predchádzajúcich štatistík, je aj v tomto prípade problematické identifikovanie trendu. Na 1000 obyvateľov v okrese roku 2004 pripadalo 3,53. Do roku 2014 mierne stúpol počet na 4,23.

Počet sobášov											
Obec Obeckov	2004	2005	2006	2007	2008	2009	2010	2011	2012	2013	2014
okr. V. Krtíš HM	3,53	3,38	3,27	3,37	4,03	3,56	4,06	3,82	3,68	3,61	4,23
sobášnosť	2	0	2	4	2	1	7	2	3	1	3
hrubá miera sobášnosti	4,2	0	4,2	8,5	4,1	2	14	4	6,1	2	6

Zdroj: ŠÚ SR, DataCubes, 2015

V porovnaní s regionálnou štatistikou je sobášnosť v obci vyššia aj nižšia, ako v prípade okresu. Sobáše boli v obci evidované takmer v každom roku okrem 2005. Vo všeobecnosti možno povedať, že počet rozvodov sa vyvíja náhodne (v sledovanom období len v roku 2004, 2005, 2006, 2008, 2009 a 2012).

Počet rozvodov											
Obec Obeckov	2004	2005	2006	2007	2008	2009	2010	2011	2012	2013	2014



okr. V. Krtíš HM	2,54	1,66	2,42	1,78	1,96	2,01	2,19	1,8	2,47	1,73	1,91
rozvodovosť	4	1	3	0	3	1	0	0	4	0	0
hrubá miera roz.	8,3	2,1	6,3	0	6,2	2	0	0	8,1	0	0
index rozvodovosti	200	0	150	0	150	100	0	0	133	0	0

Zdroj: ŠÚ SR, DataCubes, 2015

Hustota obyvateľov

Nasledujúca tabuľka prezentuje hustotu obyvateľov na km². Hustota obyvateľstva v obci je hlboko pod úrovňou Slovenska a nad úrovňou okresu. Z dlhodobého hľadiska dochádza v obci k nárastu hustoty obyvateľstva. V roku 2004 dosiahla hustota hodnotu 44,29 a do roku 2014 stúpila na hodnotu 45,71.

Hustota obyvateľov na km² k 31.12. podľa územie a rok

Obec Obeckov	2004	2005	2006	2007	2008	2009	2010	2011	2012	2013	2014
SR	109,77	109,87	109,95	110,08	110,26	110,50	110,75	110,09	110,28	110,40	110,51
okr. V. Krtíš	54,77	54,70	54,50	54,27	54,14	53,98	53,95	53,74	53,51	53,27	53,00
Obec Obeckov	44,29	43,92	44,01	43,09	44,65	45,39	45,85	46,26	45,53	45,57	45,71

Zdroj: ŠÚ SR, DataCubes, 2015

Veková štruktúra obyvateľstva obce

Nasledujúca tabuľka predstavuje vývoj počtu obyvateľov podľa 5 ročných vekových skupín.

Počet obyvateľov ku koncu obdobia (31.12.)

	2004	2005	2006	2007	2008	2009	2010	2011	2012	2013	2014
Spolu	478	474	476	481	486	496	498	498	493	499	496
0	4	7	6	3	4	6	5	7	4	5	2
1-4	21	21	25	26	24	22	19	19	21	20	19
5-9	15	16	16	19	20	22	28	30	27	28	29
10-14	42	34	33	30	27	23	22	18	17	19	21
15-19	36	37	36	40	43	45	40	36	32	26	22
20-24	47	45	40	40	44	40	40	38	40	39	42
25-29	44	48	52	51	43	44	44	40	35	38	35
30-34	33	36	37	38	42	47	52	50	49	42	35
35-39	27	25	27	28	35	38	38	41	41	47	49
40-44	29	31	25	27	25	23	26	32	35	37	42
45-49	39	32	33	34	29	29	31	27	30	28	25
50-54	40	40	42	42	43	40	34	33	33	31	32
55-59	29	31	35	36	35	39	38	42	40	43	37
60-64	14	17	16	18	23	27	27	28	31	33	40
65-69	16	15	12	12	10	10	14	15	17	20	22
70-74	10	9	10	9	13	14	13	13	12	10	11
75-79	21	16	14	10	8	8	9	11	11	14	14
80-84	4	6	10	13	13	13	11	9	8	7	8
85-89	6	7	6	4	4	3	3	8	9	11	9
90-94	1	1	1	0	0	2	3	1	1	1	2
95-99	0	0	0	1	1	1	1	0	0	0	0
100+	0	0	0	0	0	0	0	0	0	0	0

Zdroj: ŠÚ SR, DataCubes, 2015

K najvyššiemu nárastu došlo vo vekových skupinách od 35 až 44. Sledovanie jednotlivých vekových skupín je dôležité z hľadiska formovania ponuky služieb a formovania infraštruktúry v obci Obeckov.

Prognózy

V prípade, že sa doterajší trend zachová, v nasledujúcich 11 rokoch by malo dôjsť k nárastu počtu obyvateľov. Do roku 2025 by mal počet obyvateľov stúpnuť na 550.

Počet obyvateľov ku koncu obdobia (31.12.)

	2015	2016	2017	2018	2019	2020	2021	2022	2023	2024	2025
Spolu	510	513	520	522	526	531	534	538	542	546	550



0-4	4	4	4	4	3	3	3	3	3	3	3
5-9	19	19	18	18	17	17	17	16	16	15	15
10-14	30	31	33	33	34	35	36	37	38	39	40
15-19	21	22	23	23	23	24	24	25	25	26	26
20-24	28	27	26	25	23	22	21	20	18	17	16
25-29	38	38	37	37	36	36	35	35	34	34	33
30-34	35	33	32	30	29	27	26	25	23	22	20
35-39	48	49	49	50	51	52	53	54	55	56	57
40-44	51	53	56	58	60	63	65	68	70	73	75
45-49	37	38	40	41	42	43	44	46	47	48	49
50-54	25	24	23	22	21	20	19	18	17	16	15
55-59	30	29	28	27	25	24	23	22	21	20	18
60-64	43	44	45	46	48	49	50	51	52	53	54
65-69	39	40	42	43	45	46	48	49	50	52	53
70-74	19	20	20	21	22	22	23	24	24	25	26
75-79	13	13	13	13	13	14	14	14	14	14	15
80-84	10	9	9	8	8	7	7	7	6	6	5
85-89	10	10	11	11	11	12	12	13	13	13	14
90-94	9	9	10	10	11	11	11	12	12	13	13
95-99	2	2	2	2	2	2	2	2	2	3	3
100+	0	0	0	0	0	0	0	0	0	0	0

Ďalšie demografické charakteristiky

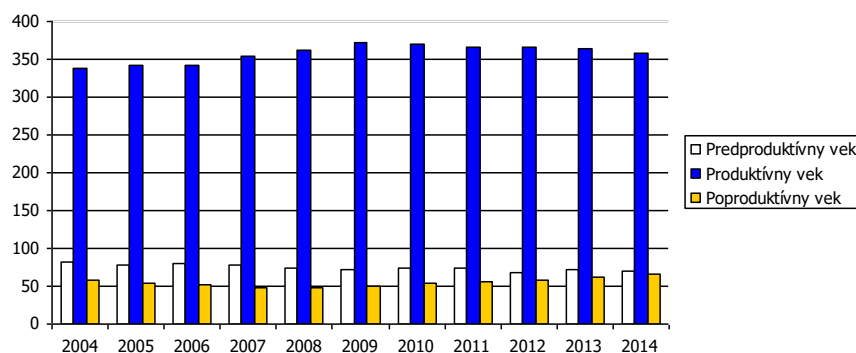
Nasledujúce tabuľky prezentujú vývoj počtu obyvateľov a predpokladaný vývoj podľa hlavných vekových skupín. Najväčší podiel pripadá na obyvateľov v produktívnom veku, najmenší podiel na obyvateľov v poproduktívnom veku. V skupine v poproduktívnom veku bol zaznamenaný mierny nárast. Za 11 ročné obdobie stúpol počet obyvateľov o 8 osôb. V skupine v predproduktívnom veku bol zaznamenaný pokles o 11 detí. Počet obyvateľov v produktívnom veku zaznamenal výraznejší nárast.

Obyvateľstvo podľa štruktúry základných vekových skupín

	2004	2005	2006	2007	2008	2009	2010	2011	2012	2013	2014
Predproduktívny vek	82	78	80	78	75	73	74	74	69	72	71
Produktívny vek	338	342	343	354	362	372	370	367	366	364	359
Poproduktívny vek	58	54	53	49	49	51	54	57	58	63	66

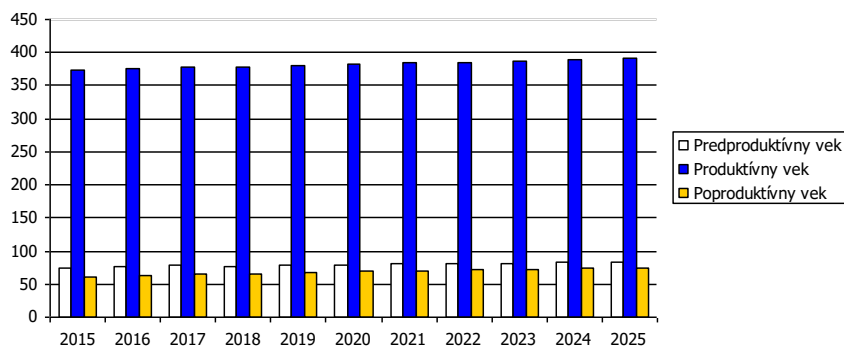
Zdroj: ŠÚ SR, DataCubes, 2015

Vývoj vekovej štruktúry obyvateľstva v sledovanom období



Ako prezentuje graf, za uvedených 11 rokov došlo k poklesu vo vekovej skupine pred aj poproduktívneho veku. Nasledujúca tabuľka prezentuje predpokladaný vývoj v hlavných vekových skupinách do roku 2025.

Predpokladaný vývoj počtu obyvateľstva do roku 2025



Do roku 2025 sa predpokladá nárast obyvateľov v každej vekovej skupine.

Predpokladaný vývoj počtu obyvateľstva do roku 2025

	2015	2016	2017	2018	2019	2020	2021	2022	2023	2024	2025
Predproduktívny vek	74	76	78	77	78	80	80	81	82	83	84
Produktívny vek	374	375	377	379	381	382	384	386	388	389	391
Poproduktívny vek	62	63	65	66	67	69	70	71	73	74	75

Najviac ekonomicky činného obyvateľstva pripadá na vekovú skupinu od 35 do 39 rokov. Naopak najmenšiu skupinu ekonomicky aktívneho obyvateľstva tvoria obyvatelia od 15 do 19 rokov. Pokles v medziročnom porovnaní 2004 až 2014 bol zaznamenaný v skupine 15 až 29 a 45 až 54 rokov.

Ekonomicky aktívne obyvateľstvo podľa štruktúry veku a pohlavia k 2004 a 2014

Vek	2004	2014	rozdiel 2014 -2004
15-19		36	22
20-24		47	42
25-29		44	35
30-34		33	35
35-39		27	49
40-44		29	42
45-49		39	25
50-54		40	32
55-59		29	37
60-64		14	40

Zdroj: ŠÚ SR, DataCubes, 2015

Z ekonomického hľadiska je daná štruktúra nie je vyhovujúca. Nasledujúca tabuľka prezentuje štruktúru ekonomicky aktívneho obyvateľstva podľa jednotlivých sektorov národného hospodárstva. Najviac obyvateľov je zamestnaných v službotvornom sektore a sekundárnom sektore – výroba.

Ekonomicky aktívne obyvateľstvo

	spolu	odchádzajúci za prácou	prim. sektor	sekund. sektor	terc. sektor	hosp. domácnosti
Obeckov	244	167	36	73	119	140

Zdroj: Štatistický úrad SR, SOBD 2011,

Ako prezentuje tabuľka, pomerne veľká časť obyvateľov každodenne odchádza za prácou mimo obce Obeckov. Z celkového počtu ide ekonomicky aktívneho obyvateľstva ide až o 167 obyvateľov, čo tvorí 68,44 %.

Národnostná štruktúra obyvateľstva

Z hľadiska národnostnej štruktúry sa väčšina obyvateľov hlási k slovenskej národnosti – 94,99 %. Maďarská národnosť bola zastúpená 0,80 %. V obci žil 1 obyvateľ s ukrajinskou národnosťou. Pri 2,20 % nebola zistená národnosť.

Bývajúce obyvateľstvo podľa národnosti

Ukazovateľ	SODB 2011	%
Slovenská	474	94,99



Maďarská	4	0,80
nezistená	11	2,20
Česká	2	0,40
Chorvátska	2	0,40
Ukrajinská	1	0,20
Rómska	5	1,00

Zdroj: www.statistics.sk

2.7. VZDELANIE A ZAMESTNANOSŤ

V obci majú najvyšší podiel vo vzdelanostnej štruktúre obyvateľstva občania so základným vzdelaním (26,65 %), učňovským vzdelaním bez maturity – 21,24 % a stredným odborným vzdelaním – 16,43 %. Vysokoškolské vzdelanie II. stupňa bolo zastúpené 3,21 %.

Podrobná vzdelanostná štruktúra obyvateľov obce v roku 2012			
dosiahnuté vzdelanie	počet	%	
úplné stredné odborné (s maturitou)	82	16,43	
vysokoškolské magisterské, inžinierske, doktorské	16	3,21	
bez školského vzdelania	75	15,03	
učňovské (bez maturity)	106	21,24	
základné	133	26,65	
stredné odborné (bez maturity)	47	9,42	
úplné stredné všeobecné	13	2,61	
nezistené	6	1,20	
vyššie odborné vzdelanie	4	0,80	
úplné stredné učňovské (s maturitou)	8	1,60	
vysokoškolské bakalárske	8	1,60	

Zdroj: statistics.sk, 10.9.2015

Z hľadiska uplatnenia sa obyvateľstva na trhu práce má uvedená vzdelanostná štruktúra relatívne nevyhovujúci pomer. Z hľadiska ďalšieho vývoja je potrebné v obci ďalej zvyšovať počet obyvateľov s úplným stredným vzdelaním a odborným vzdelaním s maturitou.

Vývoj nezamestnanosti

Nasledujúca tabuľka prezentuje počet nezamestnaných v obci. V roku 2014 bolo v obci evidovaných 74 nezamestnaných. Miera nezamestnanosti v obci dosiahla hodnotu 20,6 %.

Nezamestnaní v obci											
	2004	2005	2006	2007	2008	2009	2010	2011	2012	2013	2014
Obeckov	79	67	68	62	65	70	75	50	83	80	74
z toho ženy	33	29	35	33	33	33	35	29	40	38	41
Produktívny vek	338	342	343	354	362	372	370	367	366	364	359
Miera nezamestnanosti	23,4	19,6	19,8	17,5	18,0	18,8	20,3	13,6	22,7	22,0	20,6

Zdroj: 20.10.2015, DataCubes, ŠÚ SR.

Vývoj nezamestnanosti vo všeobecnosti zaznamenával až do roku 2008 klesajúci trend. Relatívny počet evidovaných nezamestnaných obyvateľov v obci a regióne prezentuje nasledujúca tabuľka.

Miera evidovanej nezamestnanosti podľa územie, pohlavie a rok v %											
	2003	2004	2005	2006	2007	2008	2009	2010	2011	2012	2013
Slovenská republika	15,6	13,1	11,4	9,4	8,0	8,4	12,7	12,5	13,6	14,4	13,5
Banskobystrický kraj	22,8	19,5	18,3	16,1	14,1	14,3	19,2	18,9	19,8	20,8	18,3
Okres V. Krtíš	30,3	26,4	25,6	21,6	19,5	19,1	23,7	23,7	24,5	25,9	23,4
Muži	31,6	25,1	25,3	19,6	17,1	17,0	23,0	22,2	23,5	25,5	22,8
Ženy	28,8	28,3	25,9	23,9	22,3	21,5	24,5	25,5	25,7	26,3	24,0

Zdroj: ÚPSVAR, 2003-2013



Vyššia miera evidovanej nezamestnanosti bola takmer počas celého obdobia v prípade ženskej populácie. V roku 2013 dosiahla úroveň 24 %. Najvyššiu úroveň dosiahla v roku 2003 (28,8 %). V absolútnom vyjadrení počet nezamestnaných neustále rastie.

Najväčší počet nezamestnaných obyvateľov pripadal na skupinu vo veku od 35-49 a rizikóvu skupinu nad 50 rokov. V tejto skupine podiel neustále narastá. K znižovaniu podielu dochádza v prípade skupiny od 15 do 24 rokov, kedy do roku 2013 klesol podiel na 18 %.

Počet uchádzačov o zamestnanie podľa veku v %											
Okr. V. Krtíš	2003	2004	2005	2006	2007	2008	2009	2010	2011	2012	2013
15-24	20	19	19	17	16	15	17	17	17	20	18
25-34	27	26	25	25	23	22	23	23	23	22	22
35-49	40	41	40	41	41	40	38	37	35	35	37
50 a viac	13	15	16	18	20	23	23	24	25	22	24

Zdroj: 20.10.2015, <http://px-web.statistics.sk/PXWebSlovak/>

Nezamestnaní podľa veku - Obeckov					
Ukazovateľ/Roky	2010	2011	2012	2013	2014
15-18	0	1	1	1	0
19-24	11	11	10	11	6
25-29	8	9	11	9	10
30-34	9	10	10	7	3
35-39	12	5	6	10	10
40-44	6	10	10	9	10
45-49	10	7	6	8	7
50-54	9	6	7	8	7
55-59	8	5	6	7	5
nad 60	1	1	1	1	2

Zdroj: OcÚ Obeckov, 2015

Významným ukazovateľom na trhu práce je doba evidencie nezamestnaných obyvateľov. Dve najväčšie skupiny tvorili nezamestnaní s dĺžkou evidencie od 4 do 6 mesiacov a v skupine nad 12 mesiacov. Z nej je najpočetnejšou skupinou skupina nezamestnaných nad 48 mesiacov.

Počet uchádzačov o zamestnanie podľa veku v %												
	do 3	4 - 6	7 - 9	10 - 12	nad 12	13 - 18	19 - 24	25 - 30	31 - 36	37 - 42	43 - 48	nad 48
2003	21,9	9,0	6,8	6,2	56,1	15,0	7,0	10,6	5,3	6,8	2,2	9,2
2004	17,7	10,6	5,4	5,9	60,5	12,2	6,8	9,6	4,7	8,3	4,2	14,7
2005	17,4	10,4	5,7	6,0	60,5	9,7	5,7	7,1	4,4	7,4	3,4	22,8
2006	13,7	10,9	5,8	4,8	64,7	8,9	5,8	5,9	3,9	5,7	3,4	31,2
2007	16,5	10,1	6,0	5,2	62,2	7,8	5,2	4,6	3,7	4,0	2,8	34,1
2008	23,9	12,9	7,6	4,1	51,6	6,2	4,4	3,4	2,5	2,5	2,3	30,2
2009	17,4	13,5	8,6	9,9	50,7	11,3	5,0	3,5	2,7	2,1	1,5	24,5
2010	15,3	13,5	7,9	6,2	57,1	10,0	8,0	7,2	3,5	2,5	2,1	23,8
2011	18,6	14,3	7,9	6,9	52,3	8,8	5,3	5,2	4,4	4,6	2,3	21,7
2012	15,2	15,6	9,8	8,2	51,2	11,2	5,2	4,6	2,9	3,3	3,0	21,0
2013	11,3	14,1	9,8	7,6	57,2	11,6	8,7	6,2	3,4	3,1	2,0	22,2

Zdroj: ÚPSVAR, 2003-2013

Nezamestnaní podľa doby evidencie - Obeckov					
Ukazovateľ/Roky	2010	2011	2012	2013	2014
do 3 mes.	16	15	14	9	0
4-6 mes.	7	7	8	7	0
7-9 mes.	5	4	5	5	0
10-12 mes.	4	3	4	3	7
13-24 mes.	14	12	10	16	10
nad 24 mes.	28	24	27	31	43

Zdroj: OcÚ Obeckov, 2015

Negatívom je zvyšovanie počtu obyvateľov práve dlhodobo nezamestnaných nad 24 mesiacov, ktorí strácajú pracovné návyky.



Nasledujúca tabuľka prezentuje vývoj nezamestnanosti podľa vzdelanostnej štruktúry uchádzačov. Najväčšou skupinou je skupina obyvateľov s nižším stredným vzdelaním a úplným stredným odborným vzdelaním.

Vzdelanostná štruktúra nezamestnaných v %											
	2003	2004	2005	2006	2007	2008	2009	2010	2011	2012	2013
Zákl. a bez vzdel.	28	21	27	33	37	37	31	22	18	20	25
Nižšie stredné	38	44	41	37	36	39	34	36	41	43	36
Úplné stredné	31	30	29	28	24	20	32	35	34	32	33
Vysokoškolské	3	4	4	2	3	3	3	7	7	5	6

Zdroj: 20.6.2014, <http://px-web.statistics.sk/PXWebSlovak/>

Nezamestnaní podľa dosiahnutého vzdelania					
Ukazovateľ/Roky	2010	2011	2012	2013	2014
vedec. Vých.	0	0	0	0	0
VŠ	0	0	0	0	0
vyššie vzdel.	0	0	0	0	0
SOŠ s mat.	6	8	8	6	7
gymnázium	2	0	0	0	0
SOU s mat.	8	3	4	6	3
SOU bez mat.	0	0	0	0	0
vyučení	26	21	22	25	22
ZŠ	32	31	32	33	28
bez vzdel.	0	2	2	1	0

Zdroj: OcÚ Obeckov, 2015

Obyvatelia so základným vzdelaním sa podieľali na nezamestnanosti 25 %. Z hľadiska typu boli najviac zastúpení nezamestnaní, ktorí sú už dlhodobo nezamestnaní. Pomerne veľkú skupinu tvoria aj absolventi stredných a vysokých škôl.

Uchádzači o zamestnanie podľa typu											
	2003	2004	2005	2006	2007	2008	2009	2010	2011	2012	2013
A	6	5	4	4	4	5	3	4	4	4	5
B	4	5	5	4	4	4	5	5	7	7	6
C	1	1	1	1	1	1	1	1	1	1	0
D	56	60	60	65	62	52	51	57	52	51	57

A Počet uchádzačov o zamestnanie so ZP
 B Počet uchádzačov o zamestnanie - absolventi
 C Počet uchádzačov o zamestnanie - mladiství
 D Počet dlhodobo evidovaných uchádzačov o zamestnanie
 Zdroj: ÚPSVaR, 2003-2013

Verejné služby zamestnanosti

Na zabezpečovanie práva občanov na zamestnanie je zriadený ÚPSVaR ako verejnoprávna inštitúcia, ktorý v rozsahu svojej pôsobnosti, ako jeden z viacerých subjektov v súčinnosti s reprezentatívnymi organizáciami zamestnancov a zamestnávateľov vykonáva politiku zamestnanosti. ÚPSVaR je hlavnou inštitúciou realizujúcou politiku trhu práce, čo je systém podpory a pomoci občanom pri ich začleňovaní na pracovné miesta na trhu práce formou sprostredkovania zamestnania, poskytovania poradenstva, prispôsobovaním profesijnej štruktúry nezamestnaných a zamestnancov pomocou rekvalifikácií, podporovanie vytváranie nových pracovných miest zamestnávateľmi pomocou poskytovania príspevkov v rámci aktívnej politiky trhu práce a poskytovaním podpory v nezamestnanosti. Pri poskytovaní verejných služieb zamestnanosti obec spolupracuje s ÚPSVaR vo Veľkom Krtíši, pri vytváraní dočasných pracovných miest, ktoré sú nevyhnutným predpokladom zachovania pracovných návykov dlhodobo nezamestnaných. Obec spolupracuje rovnako aj pri realizácii aktívnej politiky trhu práce (AFTP), v rámci ktorej sa pomocou nástrojov AFTP predovšetkým podporuje vytváranie nových pracovných miest zamestnávateľmi, ako aj obcou samotnou. Obec v oblasti aktívnej politiky zamestnanosti dočasne zamestnáva nezamestnaných občanov v rámci aktívnych prác a malých obecných služieb. V prevažnej miere výkon týchto pracovných činností zahŕňa údržbu verejných priestranstiev.



Štruktúra zamestnanosti

Reštrukturalizácia ekonomiky od konca osemdesiatych rokov mala významný dopad aj na zamestnanosť obyvateľstva v obci. Zmeny sa dotkli predovšetkým väčšiny priemyselných odvetví. Nasledujúca tabuľka prezentuje štruktúru pracujúcich podľa jednotlivých odvetví národného hospodárstva. Najväčšie zastúpenie majú v regióne priemyselné odvetvia, obchod, školstvo a verejná správa. Silne zastúpené je aj poľnohospodárstvo. Od roku 2003 sa podiel priemyslu na zamestnaní mierne znížil (6 %). Najvýraznejší pokles nastal v prípade školstva a poľnohospodárstva a lesníctva.

Štruktúra zamestnanosti podľa odvetvovej klasifikácie v %	2003	2004	2005	2006	2007	2008	2009	2010	2011	2012	2013
Okres V. Krťš											
Poľn., poľov. a les.....	19	14	16	14	15	12	21	9	5	7	8
Priem. spolu (okrem stav.)	29	30	26	22	21	21	28	27	23	27	23
Priemyselná výroba	15	17	16	16	15	14	22	20	19	23	18
Stavebníctvo	1	1	2	2	2	3	1	1	3	6	4
Veľkoobchod a maloobchod...	5	5	6	7	8	10	7	12	24	11	18
Hotely a reštaurácie	0	1	1	2	2	3	4	5	4	5	5
Doprava, sklad., pošty a tel.	6	6	6	10	9	10	7	6	5	8	6
Finančné sprostredkovanie	1	1	1	1	1	1	1	1	1	1	1
Neh., prenájom a obch. činnosti	1	0	1	1	1	2	2	2	2	2	2
Ver. správa a obr., pov. soc...	11	11	12	13	12	12	13	20	11	12	11
Školstvo	17	17	17	16	16	16	5	6	13	11	13
Zdravotníctvo a sociálna pomoc	9	9	9	8	8	8	7	7	5	8	7
Ostatné spoločenské,	2	4	4	4	4	3	5	4	3	2	2

Zdroj: 20.6.2012, <http://px-web.statistics.sk/PXWebSlovak/>

V obci sú obyvatelia zamestnaní hlavne v malých výrobných rodinných prevádzkach a v službách. Vzhľadom na veľkosť obce je pracovný trh obmedzený. Obyvatelia poskytujú nasledovné služby: obchodné služby a stavebná činnosť, doprava, servisné služby a iné.

2.8. BÝVANIE

Prevládajúcou funkciou obce Obeckov je bývanie. Prevažuje len individuálna bytová výstavba. Nasledujúca tabuľka prezentuje početnosť bytového fondu v súčasnosti.

Obývané byty a domy (2011)	byty		
	spolu	v rodinnom dome	domy
Obec Obeckov	135	123	126

Zdroj: Štatistický úrad SR, SOBD 2011

V obci Obeckov bolo v roku 2011 evidovaných 135 bytov. Z nich v rodinnom dome bolo 123 bytov. Nasledujúca tabuľka prezentuje počet neobývaných bytov podľa dôvodu neobývanosti. Najviac bytov bolo trvalo neobývaných z dôvodu zmeny vlastníctva – 17 a z dôvodu nespôsobilosti na bývanie (9).

Neobývané byty podľa dôvodu neobývanosti (2011)				
zmena vlastníctva	rekreácia	nespôsobilé na bývanie	z iných dôvodov	s nezistenou obývanosťou
17	4	9	8	0

Zdroj: Štatistický úrad SR, SOBD 2011

Z hľadiska vlastníctva boli jedinou skupinou byty v osobnom vlastníctve v rodinných domoch (119).

Byty podľa formy vlastníctva (2011)				
vlastné v obyt. domoch	byty vo vlast. v rodin. domoch	obecné byty	družstevné byty	iné
14	119	0	0	1

Zdroj: Štatistický úrad SR, SOBD 2011

Veľkostná kategorizácia bytov

Nasledujúca tabuľka prezentuje štruktúru bytov podľa podlahovej plochy. Najviac bytov v obci Obeckov disponuje plochou od 81 do 120 m². Byty so 81 až 120 m² boli zastúpené v počte 62.

Byty podľa celkovej podlahovej plochy



Byty spolu	- 40 m ²	40 - 80 m ²	81 - 120 m ²	120+ m ²
v RD	6	27	58	32
v BD	2	5	4	0

Zdroj: Štatistický úrad SR, SOBD 2011

Z hľadiska počtu obytných miestností sú v obci najviac zastúpené byty 5+ izbové. Druhou najväčšou skupinou sú 3 izbové byty (38). Byty s 2 obytnými miestnosťami sú zastúpené v počte 12.

Byty podľa počtu obytných miestností	
1	2
12	38
4	36
5+	47

Zdroj: Štatistický úrad SR, SOBD 2011

Vybavenosť bytov a iné charakteristiky

Nasledujúca tabuľka prezentuje vybavenosť bytov a domácností. Vlastný zdroj pitnej vody malo 57 domácností. Na spoločný zdroj bolo napojených 63 bytov.

Byty podľa zásobovania vodou v RD	
v byte - spoločný zdroj	v byte - vlastný zdroj
52	57
11	0
mimo bytu	bez vodovodu
2	9
0	0

Zdroj: Štatistický úrad SR, SOBD 2011

Ďalšiu vybavenosť bytov/domácností, prezentujú nasledujúce tabuľky. Celkovo bol v roku 2011 pripojených do siete internet 58 bytov, a pevnou linkou disponovalo 60 bytov.

Vybavenosť bytov a domácností v obci v RD			
podľa vybavenosti domácností		podľa pripojenia	
mobilný telefón	PC/notebook	osobné auto	na pevnú tel. linku
103	54	75	59
9	7	5	1
			na internet
			50
			8

Zdroj: Štatistický úrad SR, SOBD 2011

Najviac bytov v obci Obeckov je v súčasnosti vykurovaných prostredníctvom ústredného lokálneho kúrenia. Iný typ vykurovania využívalo cca. 67 bytov.

Obývané byty podľa typu kúrenia	
ústredné diaľkové	ústredné lokálne
1	60
	67
	bez kúrenia
	2

Zdroj: Štatistický úrad SR, SOBD 2011

V súvislosti s využívaným zdrojom energie je najväčší počet bytov zastúpených pevným palivom – 70 a plynom – 50 bytov. Elektrickú energiu na vykurovanie využívalo 6 bytov.

Obývané byty podľa zdrojov energie	
plyn	elektrina
50	6
	1
	kvapalné palivo
	70
	pevné palivo
	1
	iný
	3
	žiadny
	3

Zdroj: Štatistický úrad SR, SOBD 2011

Súčasťou obytných štruktúr je aj občianska vybavenosť, väčšinou jestvujúca. V návrhu sa predpokladá budovanie nových zariadení občianskej vybavenosti. V súvislosti s návrhom novej zástavby sa nepredpokladajú žiadne veľkoplošné asanácie. Strategickým cieľom bytovej výstavby by malo byť - dosiahnuť bežný európsky štandard. Bývanie pre mladé rodiny, obyvateľov žijúcich pod hranicou sociálneho minima a prestárlych občanov by malo byť porovnateľné so sociálnou výstavbou v krajinách EÚ. Obec plánuje výstavbu bytového domu.

2.9. PODNIKATEĽSKÉ SUBJEKTY A INŠTITÚCIE

V obci sa odporúča rozvíjať výroba a služby hlavne v týchto smeroch:

- rozvoj malých podnikov



- rozvoj cestovného ruchu a turizmu
- rozvoj terciárnej sféry (služby, obchod)

Nasledujúca tabuľka prezentuje štruktúru podnikateľských osôb – fyzické osoby podľa právnej formy. Najväčší počet je zastúpený živnostenskými podnikaniami. Do roku 2014 stúpol ich počet na 22 osôb.

Fyzické osoby - podnikatelia											
o. Obeckov	2004	2005	2006	2007	2008	2009	2010	2011	2012	2013	2014
Fyz. osoby – podnik.	18	23	19	18	18	20	24	23	25	24	23
Živnostníci	14	19	16	16	16	19	23	22	24	24	22
Slobodné povolania	0	0	0	0	0	0	0	0	0	0	1
SHR	4	4	3	2	2	1	1	1	1	1	1

Zdroj: ŠÚ SR, DataCubes, 2015

Nasledujúca tabuľka prezentuje počet podnikateľských osôb. Celkovo je v obci činná 1 právnická osoba. Ide o neziskovú organizáciu.

Právnické osoby v obci											
o. Obeckov	2004	2005	2006	2007	2008	2009	2010	2011	2012	2013	2014
Právnické osoby spolu	1	1	2	2	2	1	1	1	1	1	1
Práv. osoby ziskové	0	0	1	1	1	0	0	0	0	0	0
Práv. osoby neziskové	1	1	1	1	1	1	1	1	1	1	1

Zdroj: ŠÚ SR, DataCubes, 2015

Poľnohospodárska výroba

Z hľadiska poľnohospodárskeho pôdneho fondu a poľnohospodárskej výroby patrí riešené územie do administratívnej jednotky Obeckov, ktorá je začlenená do okresu V. Krtíš, kraj Banskobystrický. Celková výmera poľnohospodárskej pôdy je 888,6 ha, z čoho orná pôda zaberá 658,5 ha. Celkový podiel poľnohospodárskej pôdy na celkovej výmere sa zvyšuje. Podiel na celkovej výmere má poľnohospodárska pôda 81,6 %.

Výmera poľnohospodárskej pôdy v obci Obeckov											
	2004	2005	2006	2007	2008	2009	2010	2011	2012	2013	2014
% z celkovej výmery	81,4	81,4	81,4	81,4	81,4	81,4	81,6	81,6	81,6	81,6	81,6
Poľnohosp. pôda - spolu	886,2	886,2	886,2	886,2	886,2	886,2	888,6	888,6	888,6	888,6	888,6
- orná pôda	695,4	695,2	695,2	695,2	695,2	695,2	660,9	659,6	658,5	658,5	658,5
- vinice	19,7	19,7	19,7	19,7	19,7	19,7	20,3	20,3	20,3	20,3	20,3
- záhrada	24,3	24,7	24,7	24,7	24,7	24,7	24,6	25,1	25,0	25,0	25,0
- ovocný sad	1,4	1,4	1,4	1,4	1,4	1,4	1,4	2,1	3,4	3,4	3,4
- trvalý trávny porast	145,4	145,3	145,3	145,3	145,3	145,3	181,4	181,4	181,4	181,4	181,4

Zdroj: ŠÚ SR, DataCubes, 2015

Rastlinná výroba

Rastlinná výroba v regióne je zameraná na produkciu obilnín a olejní. Produkcia zemiakov v priebehu časového obdobia výrazne klesla. V roku 2013 činila produkcia len 2461 ton.

Produkcia vybraných poľnohospodárskych plodín (t) podľa územie, druh plodiny a rok											
Okres V. Krtíš	2003	2004	2005	2006	2007	2008	2009	2010	2011	2012	2013
Zrniny	31996	63569	59523	52084	54086	76025	52733	37368	53155	49578	51970
Obilniny	31622	63249	59035	51130	51143	74078	52335	37158	52765	49316	51916
Olejniny	5540	13671	13181	10137	9472	15574	10732	13592	12585	7680	13044
Zemiaky	8367	9207	8110	6465	8085	6376	4554	2551	4455	3005	2461
Viacročné krmoviny	6587	11546	12684	4224	4116	6408	4726	2881	2084	2327	3703

Zdroj: <http://px-web.statistics.sk/PXWebSlovak/>

Nasledujúca tabuľka prezentuje hektárovú úrodu v regióne. Najvyššiu hektárovú úrodu majú zemiaky, aj keď ich celková produkcia výrazne klesla a cukrová repa.

Hektárová úroda podľa hospodárske rastliny



Okres V. Krtíš	2003	2004	2005	2006	2007	2008	2009	2010	2011	2012	2013
Zrniny spolu	2	4	4	3	3	4	3	3	4	3	4
Obilniny	2	4	4	4	3	4	3	3	4	3	4
Olejníny	1	3	2	1	2	3	2	2	2	2	2
Zemiaky	17	19	17	15	15	16	15	9	17	15	13
Cukrová repa	23	50	51	47	36	51	31	33	31	31	42
Viacr. krm. na or. p.	4	8	5	5	3	4	4	4	3	4	5

Zdroj: <http://px-web.statistics.sk/PXWebSlovak/>

Živočišna výroba

Nasledujúca tabuľka prezentuje štruktúru a počty hospodárskych zvierat v okrese Veľký Krtíš. Z hľadiska živočišnej výroby sa okres zameriava hlavne na chov hydiny, oviec a baranov a hovädzieho dobytku.

Stav hospodárskych zvierat											
Okres V. Krtíš	2003	2004	2005	2006	2007	2008	2009	2010	2011	2012	2013
Hovädzí dobytok	10405	9573	9070	8482	8326	8019	7839	7788	7267	7318	7859
Ošipané	18085	11737	9991	10023	9183	6968	8123	6263	5490	5700	5276
Ovce a barany	5592	5347	4958	4631	4943	6234	6564	7062	7023	7124	6198
Kozy a capy	1212	1126	1194	1078	1044	1051	1026	1025	991	986	982
Kone	59	56	57	45	45	50	44	55	54	48	49
Hydina	290387	241698	265202	238487	239928	340405	441482	1291055	624592	632435	144324

Zdroj: <http://px-web.statistics.sk/PXWebSlovak/>

Od roku 2003 došlo v regióne k nárastu počtu kusov oviec a baranov. Hovädzí dobytok bol do určitej miery redukovaný. K výraznému poklesu došlo v prípade hydiny. Nasledujúca tabuľka prezentuje intenzitu chovu v okrese.

Intenzita chovu hospodárskych zvierat											
Okres V. Krtíš	2003	2004	2005	2006	2007	2008	2009	2010	2011	2012	2013
Hov. dob. (na 100 ha poľ. p.)	20,5	23,7	21,3	20,0	19,7	19,8	19,8	19,1	18,4	18,0	19,4
Kravy (na 100 ha poľ. p.)	7,7	9,1	8,5	7,8	7,0	7,1	6,6	6,3	6,4	6,5	7,1
Ovce (na 100 ha poľ. p.)	11,0	13,3	11,7	10,9	11,7	15,4	16,6	17,7	17,8	17,5	15,3
Ošipané (na 100 ha or. pôdy)	59,5	41,9	33,6	33,9	30,0	23,5	28,0	21,2	18,7	18,8	17,7
Hydina (na 100 ha or. pôdy)	956,0	862,5	892,7	805,6	785,9	1147,3	1519,7	4378,9	2130,8	2090,4	485,0
Sliepky (na 100 ha or. pôdy)	596,5	598,1	535,5	518,2	511,1	832,2	1124,4	1527,9	1561,1	1673,7	437,8

Zdroj: <http://px-web.statistics.sk/PXWebSlovak/>

Tunajšia vinohradníka oblasť sa stáva čoraz známejšou. Zdrojom príjmov oblasti je poľnohospodárstvo (obilniny, vinič), chov ošipaných, hydiny, a hovädzieho dobytku. V obci sa nachádzajú dva hlavné podnikateľské subjekty špecializujúce sa na oblasť rastlinnej a živočišnej výroby. Ide o firmy Agropex, s.r.o. a ABG, s.r.o. so sídlom v meste Trebišov, SHR Ing. Ján Varga – AGRA.

Agronomická charakteristika hnedozemí

Hnedozeme majú dobrú pútačnosť a obsahujú aj dosť živín, takže patria medzi naše agronomicky najvhodnejšie pôdy. Sú to úrodné pôdy, ktoré vyhovujú širšiemu sortimentu rastlín. Keď sa dodržiavajú správne zásady obhospodarovania, stáva sa z nich dobrý produkčný typ, vhodný pre pestovanie väčšiny bežných poľnohospodárskych plodín – najmä obilnín. Sú po černoziemach a čierniciach našimi najúrodnejšími pôdami, umožňujúcimi značnú pružnosť osevného postupu. Za dobré "pšeničné pôdy" môžeme považovať hnedozeme na sprašiach a hnedozeme na sprašových hlinách, avšak len pri intenzívnom hnojení a vápnení. Na hnedozemiach sa darí aj kukurici, tabaku, repke olejnej, ale aj cukrovej repe, maku, lucerne a ľanu. Vzhľadom na nedostatok humusu a často aj pomerne plytký humusový horizont je dôležité, aby sa na nich pravidelne pestovali viacročné krmoviny. Sú vhodné aj na založenie sadov, najmä tam, kde povrchové vrstvy sú štrkovité. Darí sa na nich aj hrachu (ak sú dostatočne hlboké a nie sú ťažké a kyslé), ale aj fazuľi a to pri dostatočnom kyprení a organickom hnojení. Vzhľadom na nižšiu stabilitu humusu sú hnedozeme zraniteľné z hľadiska zachovania obsahu a kvality pôdnej organickej hmoty. Pri hospodárení treba starostlivo usilovať o aspoň vyrovnanú bilanciu organických látok. Ak sú na svahoch, treba ich chrániť aj proti erózii. Stáva sa, že sú erodované až na pôdotvorný substrát (25.11.2015, <http://www.agroporadenstvo.sk/rv/poda/>).

Agronomická charakteristika fluvizemí

Pôvodným prirodzeným porastom fluvizemí boli v minulosti lužné lesy a nivné lúky. Skultúrne fluvizeme majú rôznorodé chemické a fyzikálne vlastnosti. Môžu byť kyslé až alkalické, piesočnaté až ílovité, silikátové, aj karbonátové. Obsah humusu a živín aj napriek svetlosti A-horizontu môže byť najmä na širších alúviách dosť vysoký z dôvodu občasných naplavovania



humifikovaných organických látok počas povodní. Navyiac sa organické látky nachádzajú aj v podpovrchových horizontoch a vrstvách fluvizemí, kde postupne vyznievajú s hĺbkou. Fluvizeme majú teda rôznu bonitu. Môžu byť veľmi úrodné, ale tiež aj neplodné. Na strednom a južnom Slovensku patria medzi najlepšie zeleninárske pôdy a navyše blízkosť podzemných vôd umožňuje ich zavlažovanie. Na hlbokých hlinitých a ťažších fluvizemiach s podzemnou vodou hlbšie ako 1,5 m sa dobre darí obilninám, technickým plodinám a tiež okopaninám. Piesčitejšie druhy fluvizemí sú po dôkladnej kultivácii vhodné pre pestovanie zeleniny a krmovín, hlavne d'ateľovín. Na tieto plodiny možno využiť aj fluvizeme kultizemné glejové. Fluvizeme modálne a kultizemné karbonátové sú pri priaznivých klimatických podmienkach vhodné aj na pestovanie pšenice a jačmeňa, na nekarbonátových variantoch fluvizemí možno úspešne pestovať konope a ľan (25.11.2015, <http://www.agroporadenstvo.sk/rv/poda/>).

2.10. ŠKOLSTVO A VZDELANIE

Na základe zákona č. 416/2001 Z. z. o prechode niektorých pôsobností z orgánov štátnej správy na obce a na vyššie územné celky s účinnosťou od 1. 7. 2002 prešli materské školy, základné školy a základné umelecké školy do zriaďovateľskej pôsobnosti obcí a miest. V súčasnosti sa spoločenské a sociálne zmeny odzrkadlili aj v potrebách kapacít, ako aj racionalizačných opatreniach vzhľadom k ekonomike prevádzkovania týchto zariadení. Boli zredukované počty zariadení i v centre regiónu a záujmovom území. V obci sa nachádza materská škola. Základná škola bola pre nedostatok žiakov vyradená zo siete škôl v roku 1983.

Materská škola

Výchovu a vzdelávanie pre najmenšie deti v obci zabezpečuje Materská škola. Materská škola poskytuje celodennú výchovu a vzdelávanie deťom od dvoch do šesť rokov a deťom s odloženou povinnou školskou dochádzkou. V prípade záujmu rodičov, deti majú možnosť aj poldennej výchovy a vzdelávania v materskej škole. Cieľom predprimárneho vzdelávania je dosiahnuť optimálnu perceptuálnu – motorickú, poznávaciu a citovo – sociálnu úroveň, ako základ pripravenosti na školské vzdelávanie a život v spoločnosti. Materská škola je materskou školou rodinného typu, je zameraná na rozvíjanie spolupráce s rodinou a smeruje k všestrannému rozvoju osobnosti dieťaťa. Deti sú vychovávané prostredníctvom zdravého životného štýlu k zodpovednejším vzťahom k ochrane zdravia. MŠ úzko spolupracuje s rodičmi detí. Materská škola je rozdelená na 2 triedy v ktorej vyučujú 3 učiteľky. V roku 2014 bolo evidovaných v materskej škole 22 detí.

Nasledujúca tabuľka prezentuje vývoj počtu detí v materskej škole od roku 2004 do roku 2014.

Materská škola	2004	2005	2006	2007	2008	2009	2010	2011	2012	2013	2014
MŠ spolu	1	1	1	1	1	1	1	1	1	1	1
MŠ spolu - deti	14	17	17	15	15	15	18	17	18	18	22
MŠ - štátne - triedy	1	1	1	1	1	1	1	1	1	1	2
MŠ - štátne - učiteľia	2	2	2	2	2	2	2	2	2	2	3

Zdroj: ŠÚ SR, DataCubes, 2015

Materská škola bola rekonštruovaná v roku 2008: bol vybudovaný bezbarierový vstup, podlahové kúrenie v celej MŠ, nové hygienické zariadenia, termostatické batérie, sprcha a automatická práčka a kuchyňa bola prerobená podľa noriem EU (nový nábytok a zariadenia) (25.11.2015, <http://www.obeckov.ocu.sk/sk/index.php?ids=8>).

2.11. SOCIÁLNA SFÉRA

Sociálne služby sa poskytujú v zariadeniach sociálnych služieb, ktorých zriaďovateľmi je obec, fyzické a právnické osoby, a ostatné orgány miestnej štátnej správy a samosprávy. Tie poskytujú sociálne služby v zmysle zákona NR SR č. 448/2008 o sociálnych službách z. z. v znení neskorších predpisov. Sociálna starostlivosť je občanom poskytovaná poskytovaním rôznych sociálnych dávok, ktoré vypláca ÚPSVaR vo V. Krtíš, opatrovateľskú službu občanom na to odkázaným zabezpečuje zo zákona obec.

Obec v rámci originálnych samosprávnych kompetencií poskytuje opatrovateľskú službu obyvateľom obce. Obec zabezpečuje dohľad nad nesvojprávnymi občanmi (spolupráca s okresným súdom), plní funkciu osobitného príjemcu sociálnych dávok a pomoc v krízových situáciách (živelná pohroma, rodinná tragédia....). Nasledujúca tabuľka prezentuje kapacitu a dostupnosť sociálnych služieb v okrese Veľký Krtíš.



Sociálne zariadenia podľa typ ukazovateľa, rok a územie

Okres V. Krτίš	2003	2004	2005	2006	2007	2008	2009	2010	2011	2012	2013
Poččet zariadení	2	3	2	2	2	2	3	5	5	7	7
Poččet miest k 31.12 spolu	287	304	283	277	277	273	264	283	265	282	295
P.m. v DSS pre postih. deti	120	107	107	107	107	107	-	-	-	-	-
P.m. v ZPS	-	-	-	-	-	-	52	52	66	53	52
P.m. v DSS pre post. dosp.	167	175	176	170	170	166	212	145	116	139	219

Zdroj: ŠÚ SR, DataCubes, 2015

Trendy

Sociálne služby pomáhajú v kritických situáciách jednotlivcom, rodinám alebo určitým skupinám občanov zvládnuť starostlivosť o seba alebo o domácnosť a podporujú tak pozitívnu spoločenskú atmosféru v komunite. Význam sociálnych služieb nie je dôležitý len vzhľadom na množstvo ľudí, ktoré ich potrebujú, ale hlavne preto, že bez ich pôsobenia by časť občanov nemala možnosť podieľať sa na spoločenskom živote, nebolo by možné uplatnenie ich ľudských a občianskych práv a dochádzalo by k ich sociálnemu vylúčeniu. Programové vyhlásenie vlády (ďalej len PVV) na roky 2010-2014 z augusta 2010 s hlavným odkazom Občianska zodpovednosť a spolupráca. V sociálnej oblasti sa vláda sústreďuje na podporu životnej úrovne obyvateľstva, a to aj v komplikovanej situácii prebiehajúcej hospodárskej krízy. Vláda SR nebude kopírovať sociálno-ekonomický model žiadnej inej krajiny, ale bude hľadať inšpiráciu v tých krajinách, ktoré dokázali v konkrétnych oblastiach rýchle a dlhodobé udržateľné úspechy. Vláda SR považuje za kľúčové vytvárať podmienky na zvyšovanie kvality života ľudí. Systém sociálnych služieb na Slovensku neprešiel po roku 1990 radikálnou zmenou. Politika všetkých doterajších vlád sa orientovala prevažne na udržanie prevádzky existujúcich pobytových zariadení bez toho, aby od nich požadovala vyššiu kvalitu poskytovaných služieb, efektívnejšie hospodárenie s verejnými zdrojmi, či väčšiu samostatnosť. Vyhlásený program humanizácie služieb v praxi znamenal len znižovanie kapacity zariadení, čo ešte viac zvýšilo napätie medzi ponukou a dopytom. Mnohé zariadenia nedosahujú základné priestorové normy ani po znížení kapacity. Jediným transformačným prvkom v systéme sociálnych služieb je zrušenie monopolu štátu na ich poskytovanie. Súkromní poskytovatelia sociálnych služieb v oveľa väčšej miere ako verejní študujú skúsenosti a nové trendy v krajinách Európskej únie. Súkromní poskytovatelia služieb však v súčasnosti ešte nezabezpečujú taký podiel služieb, aby výrazne ovplyvňovali a menili charakter celého systému. Vyššia dynamika rastu súkromných služieb sa nedosahuje aj kvôli vysokej organizačnej roztrieštenosti súkromných poskytovateľov. Budovanie sietí služieb jedným zriaďovateľom postupuje pomaly. Sociálne služby pre seniorov sú v každej krajine dôležitou časťou systému sociálnej ochrany a ročne sa vynakladá na systém značná časť finančných prostriedkov. Sociálne služby je možné poskytovať v domácom prostredí formou opatrovateľskej služby, resp. v zariadeniach pre seniorov. V niektorých krajinách sú služby decentralizované, v niektorých sú pod kuratelou štátu. Všetky krajiny prešli transformáciou v tejto oblasti (11.6.2012, http://www.mesa10.sk/index.php?action=module&id=modcontent&content_id=261). Medzi hlavné trendy v poskytovaní patria:

- deinštitucionalizácia sociálnych služieb,
- postupné znižovanie kapacity zariadení sociálnych služieb,
- prevádzkovanie zariadení s nízkou kapacitou (zariadenia rodinného typu, zariadenia s kapacitou nižšou než 40 miest),
- transformácia veľkokapacitných zariadení na zariadenia s nižšou kapacitou,
- podpora terénnych a ambulantných sociálnych služieb a sociálnych služieb v zariadeniach s týždenným pobytom.
- individuálna poskytovania sociálnych služieb na základe osobných potrieb prijímateľov,
- vymedzenie práv prijímateľa a povinností prevádzkovateľa
- legitimizácia kvality sociálnych služieb a formulovanie podmienok, ktoré majú kvalitné služby spĺňať (i keď nie sú známe podmienky hodnotenia kvality sociálnych služieb)
- rozšírenie spektra poskytovaných sociálnych služieb
- konceptný prístup k plánovaniu a stratégii rozvoja sociálnych služieb, komunitnom rozvoji komunitnom pláne a rozvoji terénnych sociálnych služieb ako nástroja poskytovania sociálnych služieb v obci (14.6.2012, <http://www.shr.sk/pages/casopishumanita/archiv/humanitaplus/P200905.pdf>).

Podpora zotrvania klienta v prirodzenom prostredí rozvojom terénnych sociálnych služieb

Dôvodom stanovenia tejto priority je skutočnosť, že terénne sociálne služby sú podľa dostupných štatistických údajov nedostatočne rozvinuté a na celom území Slovenska ide o sociálne služby, ktoré sú nedostatkové alebo úplne chýbajú. Rozvoj tejto formy sociálnej služby je v súlade s požiadavkami a princípmi uplatňovanými v ES v rámci modernizácie sociálnych služieb. V rámci tejto priority je nevyhnutné sa osobitne zamerať na terénnu sociálnu službu pre osoby odkázané na pomoc inej osoby, ktorej poskytovanie podľa dostupných údajov klesá aj napriek zvyšujúcemu sa dopytu po tejto sociálnej službe. Aj napriek tomu, že občan, ktorý o túto sociálnu službu požiada a splní hmotnoprávne podmienky poskytovania opatrovateľskej služby, jeho nárok často nie je uspokojený. Nemenej dôležité je zamerať sa na rozvoj tých terénnych programov a sociálnych služieb, ktorých cieľom je sociálna inklúzia znevýhodnených osôb z dôvodu nezabezpečenia základných životných potrieb.

Rozvoj ambulantných sociálnych služieb a pobytových sociálnych služieb v zariadení s týždenným pobytom

Zámerom stanovenia tejto priority je postupná deinštitucionalizácia sociálnych služieb, s prihliadnutím na potreby a schopnosti klienta, s cieľom poskytovať mu sociálne služby v jeho rodinnom alebo komunitnom prostredí. Poskytovanie ambulantných sociálnych služieb a sociálnych služieb v zariadení s týždenným pobytom umožňuje rozvíjať rodinné a spoločenské vzťahy klienta a primerane 13 jeho individuálnych schopnostiam a možnostiam aj jeho zaradenie sa do spoločenského a pracovného života.

Zvýšenie kvality a humanizácia poskytovaných sociálnych služieb prostredníctvom rekonštrukcie, rozširovania, modernizácie a budovania zariadení sociálnych služieb



Požiadavka humanizácie a modernizácie sociálnych služieb SR reaguje na trendy uplatňované EÚ v tejto oblasti, ktorých cieľom je zabezpečiť pre klientov kvalitné sociálne služby. V praxi to znamená zabezpečenie prístupnosti k sociálnym službám, a to aj z hľadiska prostredia, v ktorom sa sociálne služby poskytujú. Táto povinnosť vyplýva poskytovateľom sociálnych služieb aj priamo zo zákona o sociálnych službách a má umožniť prijímateľom sociálnych služieb prístup k fyzickému prostrediu, priestorom a budovám, v ktorých sa poskytujú sociálne služby a zabezpečiť minimálne požiadavky a štandardy bývania. Ide najmä o odstránenie architektonických bariér v priestoroch a budovách, v ktorých sa poskytujú sociálne služby a to v interiéroch, rovnako aj v exteriéroch a zabezpečenie ich materiálne technickej vybavenosti, najneskôr do 31. 12. 2013.

Vzdelávanie zamestnancov v oblasti sociálnych služieb

Jedným z cieľov novej právnej úpravy poskytovania sociálnych služieb je zabezpečiť ich profesionálny výkon a teda aj zvýšiť kvalitu poskytovaných sociálnych služieb. Jedným zo základných predpokladov dosiahnutia tohto cieľa je vzdelávanie zamestnancov sociálnych služieb v rámci potreby splnenia kvalifikačných predpokladov pre výkon sociálnej služby a zároveň ich ďalšie vzdelávanie a prehlbovanie kvalifikácie.

2.12. ZDRAVOTNÍCTVO

V obci sa nenachádza zdravotné stredisko. Bolo zrušené v roku 2008. Obyvatelia využívajú zdravotnícke služby v okresnom meste V. Krtíš (všeobecní lekári odborní lekári, poliklinika, nemocnica), prípadne v obci Modrý Kameň.

2.13. ŠPORT

V obci sa nachádza betónová plocha o veľkosti 375m², ktorá bola vybudovaná v roku 2007. V letnom období sa využíva ako basketbalové, hokejbalové a tenisové ihrisko. Služi tiež ako ihrisko MŠ a na bicyklovanie. V zimnom období sa táto plocha využíva ako ľadová plocha - hokej, korčuľovanie (25.11.2015, <http://www.obeckov.ocu.sk/sk/index.php?ids=9>).

Štatistiky

Najpopulárnejším športom dospelých Európanov je cyklistika, ktorú uprednostňujú Maďari, Slováci, Chorváti, Estónci, Lotyš a Litovčania. Ďalšou obľúbenou športovou disciplínou je beh (Slovinsko – 45 %). Najobľúbenejším tímovým športom je futbal. Na Slovensku patrí medzi najrozšírenejšie športy rýchla chôdza – 47 % a bicyklovanie 22 %. Spomedzi športov detí najviac obľubujú futbal – 16 – 25 %), po ňom nasledujú basketbal, tanec a plávanie – 16 – 19 %). Ak športujú s deťmi aj rodičia, európske deti zvyčajne trávia voľný čas cyklistikou (47 % – Slovensko) a hraním hier, ako je naháňačka a schovávačka, ale aj tímovými hrami, napríklad futbalom alebo volejbalom (Slovensko – 47 %) a plávaním (Slovensko – 34 %) (12.6.2012, <http://tlacovespravy.wordpress.com/2012/06/01/prieskum-sport-v-zivote-mladych-europanov>). Nasledujúca tabuľka prezentuje vekovú štruktúru pravidelne športujúcich podľa pohlavia. Podporu športu je potrebné cielene smerovať podľa vývoja jednotlivých vekových skupín obyvateľov.

Veková štruktúra pravidelne športujúcich				
	ženy		muži	priemer
15-24		52	45	49
25-39		36	43	40
40-54		39	39	39
55-69		38	36	37
70+		18	48	33

Zdroj: 10.6.2012, http://ec.europa.eu/public_opinion/archives/ebs/ebs_334_fact_sk_en.pdf

Ako prezentuje predchádzajúca tabuľka, najsilnejšie skupiny pravidelne športujúcich sú od 15 do 24 a 25 do 39 rokov. Špeciálnu skupinu tvoria muži nad 70 rokov, ktorým je potrebné venovať patričnú pozornosť.

2.14. KULTÚRA

Kultúra v obci je samozrejmom a nevyhnutnou podmienkou ponuky kultúrno-spoločenského vyžitia sa vlastných obyvateľov, ale aj prejavom cielenej kultúrnej ponuky širšej návštevníckej verejnosti danej obce. Je prejavom a symptómom spoločenskej úrovne a kultúrnej vyspelosti daného sídla a regiónu. Na uskutočňovanie kultúrnych aktivít je k dispozícii obyvateľom v obci kultúrny dom. Uvedená stavba je však v zlom technickom stave. Aj napriek zlému technickému stavu však budova slúži na uskutočňovanie pravidelných i nepravidelných kultúrnych aktivít. V obci sa nachádza obecná knižnica.

Nasledujúca tabuľka prezentuje ukazovatele obecnej knižnice. V roku 2013 bolo v knižnici evidovaných 2106 knižných jednotiek. Knižnica má 33 stálych užívateľov.

Verejné knižnice



	2003	2004	2005	2006	2007	2008	2009	2010	2011	2012	2013
knižnice	1	1	1	1	1	1	1	1	1	1	1
počet kniž. jednotiek	2 315	2 333	2 365	2 398	2 436	2 484	1 986	2 023	2 054	2 084	2 106
užívatelia	70	64	57	54	38	62	74	30	30	34	33

Zdroj: ŠÚ SR, DataCubes, 2015

Štatistiky

Celkové využívanie klasických kultúrnych statkov monitoring meria frekvenciami návštev a nákupov počas roka. Z hľadiska využívania kultúrnych hodnôt sú na prvých dvoch miestach literatúra a film. Knihu si raz za mesiac kúpilo vo všetkých sledovaných rokoch 7,8 % obyvateľov, raz za pol roka temer 30 % obyvateľov a raz za rok viac ako 40 % obyvateľov. Návštevnosť filmových predstavení býva vyrovnaná; mierne vzrastá. Výsledky monitorovania poukazujú aj na dlhodobu vyrovnaný záujem o divadelné predstavenia. Počet pravidelných návštevníkov, ktorí navštevujú divadlo raz za mesiac, ale aj počet tých, ktorí navštívili divadlo raz za pol roka, je dlhodobu stabilný. Systematicky rastie návštevnosť koncertov vážnej a populárnej hudby. Existuje aj málopočetná skupina pravidelných návštevníkov (3 - 4 % respondentov), ktorí navštevujú koncerty každý mesiac. Pritom sa dlhodobu zvyšuje počet tých, ktorí navštívili koncert raz za pol roka alebo jedenkrát za rok. Je to zrejme vyvolané rastúcim záujmom o koncerty populárnej a alternatívnej hudby. Segment prezentovania zbierok a ochrany kultúrneho dedičstva v monitoringoch reprezentujú výtvarné a iné umenia, ľudové a tradičné umenie a múzejníctvo. V tomto segmente u nás prevažujú príležitostné a sezónne formy spotreby, ktoré možno v monitoringu posudzovať len množstvom návštev za rok. Návšteva folklórnych podujatí a múzeí je okrem toho pre väčšinu našich občanov charakteristickou dovolenkou kultúrnou aktivitou, ktorá priamo súvisí s dynamikou cestovného ruchu (12.6.2012, <http://www.nocka.sk/uploads/fd/c5/fdc56b5295544adb7e3625632921405f/4-monitoring-vysledkov-kp-2005-2008-no6-7-2009.pdf>).

Trendy

Komplex opatrení na podporu súkromnej voľby domácností by mal v budúcnosti:

- stimulovať lepšie „previazanie“ súkromných výdavkov domácností s verejnými zdrojmi podpory kultúry. Určitá časť tejto podpory kultúrnych zariadení ponúkajúca svoje aktivity pre verejnosť musí byť variabilná, závislá od toho, či vyvolala odozvu, ktorá sa prejavuje vo veľkosti návštevnosti ap. Akými metódami to prepočítať je iná otázka: či u divadiel napr. podľa počtu osadenosti ponúkaných miest, počtu repríz ap. Pokračovať by sa malo sofistikovanejšie s experimentom „kultúrnych poukazov“
- zefektívniť systém dlhodobiejšieho viazania subjektu stimulovaného trhového dopytu (cieľových skupín súčasných i budúcich „spotrebiteľov“ kultúry so stimulovanou trhovou ponukou kultúrnych inštitúcií
- rozšíriť systém permanentiek
- rozšíriť systém kultúrnych poukazov aj pre zamestnancov súkromných a verejných inštitúcií (a dotáciami ich kryť zo sociálneho fondu a u firiem aj z iných zdrojov)
- uplatňovať bonusové body na cenu vstupenky, za ktoré návštevník po určitom počte dostane bezplatnú (alebo výrazne zľavnenú) vstupenku
- last minute zľavy na očakávanú nevyužitú ponuku
- zaviesť výrazne diferencované ceny na dopoludňajšie a popoludňajšie predstavenia (s prioritou pre dôchodcov a deti aj so sprievodom)
- zlepšiť využívanie stykov s podnikovým svetom ekonomiky pri podpore ich firemnej identity aj návštevou kultúrnych zariadení
- podporiť „umelecké školenie“ detí mimo školy ako budúcich aktívnych subjektov trhového dopytu zavedením odpodčítateľnej položky z daňového základu domácnosti za tieto výdavky
- radikálne zlepšiť celý systém marketingu verejných kultúrnych inštitúcií (vo väzbe na odporúčanie č. 1 a č. 3)
- radikálne zlepšiť strategický manažment kultúrnych inštitúcií (v prepojení na prognózovanie ich vývoja, na manažment rizika podmienok ich ekonomického vývoja atď.)
- významne zlepšiť systém školskej a mimoškolskej výchovy mládeže ku kultúre (12.6.2012, <http://www.nocka.sk/uploads/fd/c5/fdc56b5295544adb7e3625632921405f/4-monitoring-vysledkov-kp-2005-2008-no6-7-2009.pdf>).

2.15. UBYTOVACIE ZARIADENIA

V súčasnosti sa v obci nachádza ubytovacie zariadenie Pohoda. Návštevníci obce majú možnosť ubytovať sa na súkromí.

2.16. STRAVOVACIE A REŠTAURAČNÉ SLUŽBY

Priamo v obci sa stravovacie zariadenie nenachádza.

2.17. CESTOVNÝ RUCH

Priamo v obci sa nenachádzajú atraktivity cestovného ruhu. V okrese Veľký Krtíš sa naplno rozvíja cestovný ruch a to hlavne vidiecka turistika a agroturistika. K významným aktivitám patrí jazda na koňoch, doprava na koňoch, poľovníctvo, rybolov, využitie termálnych a minerálnych vôd. V bližšom či širšom okolí sa nachádzajú napr. nasledovné atraktivity cestovného ruhu:

Stredoslovenský vinohradnícky región



Stredoslovenská vinohradnícka oblasť je oblasť na juhu stredného Slovenska, pri hraniciach s Maďarskom. Je to rozmanitá vinohradnícka oblasť, ktorá sa tiahne od Hontu až po Gemer. Aj keď v súčasnosti nepatrí medzi naše kľúčové oblasti produkcie vína, má vynikajúce pestovateľské podmienky a má veľkú perspektívu. Celková plocha registrovaných vinohradov dosahuje 2 502 ha. Prvá písomná zmienka o vinohradníctve v tejto oblasti pochádza z roku 1135, kedy kráľ Belo II. daroval dve vinice benediktínskemu kláštoru v Bzovíku. Pôdne podmienky sú určované geologickým prevažne vulkanickým substrátom (andezity), na ktorom sa vytvorili úrodné andozeme. Pôdnym druhom sú ílovitohlinité až hlinité, čiže stredne ťažké pôdy. Zvýšený tepelný tok v tejto oblasti je ovplyvnený výskytom ložísk hnedého uhlia (okolie Veľkého Krtíša). Podnebie sa vyznačuje miernymi teplotami a relatívne nízkym ročným úhrnom zrážok. Najkvalitnejšie vinohradnícke plochy sa nachádzajú na južných svahoch Krupinskej planiny a v Ipeľskej kotline. Vynikajúce vína, najmä z okolia Veľkého Krtíša, pochádzajú z odrôd: Tramín červený, Rizling rýnsky, Frankovka, Cabernet sauvignon, Svätovavrinecké, Veltlínske zelené. Centrom výroby vín v tejto oblasti je Veľký Krtíš, kde sídlia podniky AGRO-MOVINO, s. r. o. a VINOKURČÍK, s. r. o. Stredoslovenská vinohradnícka oblasť sa delí na 7 vinohradníckych rajónov a 107 vinohradníckych obcí. Obec Obeckov patrí do Modrokamenského vinohradníckeho rajónu.

Novohradské múzeum v Lučenci

Novohradské múzeum je špecializovanou kultúrnou inštitúciou, ktorá za 45 rokov svojej existencie našla stabilné miesto v povedomí obyvateľov Lučenca, ale i tisícov turistov a zahraničných návštevníkov. Na základe výskumu zhromažďuje, odborne spracováva a ochraňuje časť národného kultúrneho dedičstva s dôrazom na novohradský región. Prvé snahy o založenie múzea v Lučenci siahajú k prelomu 19. a 20. storočia. Návrh na zriadenie mestského múzea v Lučenci padol v roku 1897 na zasadnutí historicko-archeologickej komisie pri mestskom kasíne. Prvá zbierka, ktorá mala byť základom budúceho múzea však nenávratne zmizla počas búrlivých historických udalostí roku 1918. Rovnaký osud postihol počas druhej svetovej vojny zbierku sústredenú v 20. a 30. rokoch Živnostenským spoločenstvom a Miestnym odborom Matice slovenskej. V roku 1951 bolo založené Mestské múzeum vo Filákovke a v roku 1955 Okresné vlastivedné múzeum - bezprostredný predchodca dnešného Novohradského múzea. Sídлом múzea bol najprv zámok v Haliči, od roku 1967 Filákovka a od roku 1985 Lučenec - pamiatková budova bývalého župného súdu v historickom jadre mesta. Od roku 1988 je po rozsiahlej pamiatkovej obnove prístupná budova bývalého kalvínskeho kostola, ktorá slúži v letnej sezóne ako výstavná sieň Novohradského múzea. Novohradské múzeum spravuje bohaté etnografické, archeologické, umelecko-priemyselné a numizmatické zbierky, ktoré návštevníkom pravidelne predstavuje formou výstav na domovskej pôde i v zahraničí. Stálu expozíciu múzeum nemá. Najpočetnejšie sú v zbierkach zastúpené súbory historického skla, keramiky, ľudového textilu a odevu i inventáre a produkcia remeselníckych dielní. Rozrastá sa fond dokumentujúci históriu mesta Lučenca (25.11.2015, <http://www.lucenec.sk/>).

Dolná Strehová

Termálne kúpalisko sa nachádza v južnej časti Banskobystrického kraja v okrese Veľký Krtíš, medzi okresnými mestami Lučenec (25 km) a Veľký Krtíš (13 km). Areál kúpaliska je v katastrálnom území obce Dolná Strehová, ktorá je vzdialená od hraníc s Maďarskom len 6 km. Začiatky kúpaliska siahajú do roku 1953 keď geológovia hľadajúc uhlie v hĺbke 520 m narazili na termálny prameň. V roku 1959 obec postavila rekreačný bazén. V roku 1985 bol spustený do prevádzky plavecký bazén a v roku 1991 sa areál kúpaliska rozšíril na súčasných 7,1474 ha. Tvorí ho: areál bazénov, autocamping, parkovisko (o rozlohe 0,7994 ha s kapacitou 300 áut), areál chatiek (o rozlohe 3,1474 ha s 245 chatkami s kapacitou 980 lôžok) (25.11.2015, <http://www.dolnastrehova.sk/>).

Kaštieľ Madáchovcov v Dolnej Strehovej

Pôvodný kaštieľ Madáchovcov v roku 1717 vyhorel, zrenovovaná budova sa v roku 1758 znova stala obeťou plameňov. Koncom 18. storočia Alexander Madách – starý otec Imre Madácha – sa pustil do budovania nového rodinného sídla. Na mieste niekdajšieho kaštieľa, pripomínajúceho pevnosť, tu dnes stojí rokokovo-klasicistická budova. V nej žil a tvoril autor Tragédie človeka. Slávna „Levia jaskyňa“, Madáchova pracovňa, kde sa zrodila väčšina básnikovych diel, je prístupná návštevníkom, hoci z pôvodného zariadenia sa zachovalo len zopár kusov nábytku. Sú tu vystavené rôzne vydania drámy Tragédia človeka ako aj dobové fotografie (25.11.2015, <http://www.dolnastrehova.sk/>).

Trendy v cestovnom ruchu

Európska komisia cestovného ruchu (ETC) v roku 2004 označila za hlavné faktory ovplyvňujúce rozvoj CR demografiu, zdravie, uvedomelosť a vzdelávanie, voľný čas, cestovné skúsenosti, životný štýl, informačné technológie, dopravu, trvalo udržateľný rozvoj a bezpečnosť. Počet starších ľudí v Európe neustále rastie. Mnoho seniorov odchádza do predčasného dôchodku, má vyššie disponibilné príjmy, teší sa lepšiemu zdraviu. To má za následok rýchlejší rast dopytu tejto kategórie ľudí po cestovnom ruchu. Zdravotné povedomie návštevníkov je čoraz väčšie a ovplyvňuje najmä voľbu cieľového miesta a životný režim počas dovolenky. Čoraz populárnejšou je dovolenka spojená so vzdelávaním. Pri plánovaní dovolenky má významnú rolu história, umenie a kultúrne podujatia. Súčasná spoločnosť kladie zvýšené nároky na ľudí a ich denný režim, čo sa prejavuje v raste nárokov na voľný čas a možnosti oddychu. Rastie aj pragmatičnosť návštevníkov v CR, ich sebaistota, požiadavky a znalosť vlastných práv, čo súvisí s predchádzajúcimi skúsenosťami. Rastie podiel kritických názorov na kvalitu a dôraz sa kladie na pomer kvality a ceny. Rastie význam internetu, ktorý umožňuje nielen vizuálnu prezentáciu, ale aj priamy nákup produktov cestovného ruchu. V dopravných službách sa do popredia dostáva záujem o cestovanie železnicou, a najmä vysokorýchlostnými vlakmi. Rastie aj sieť nízkotarifných leteckých spoločností, zatiaľ čo cestné siete sa stávajú preťažené a klesá podiel klasického cestovania. Medzi populáciou naďalej rastie environmentálne povedomie, čo ovplyvňuje rast záujmu o cieľové miesta rozvíjajúce na základe trvalej udržateľnosti. Aktuálne trendy v cestovnom ruchu – rast záujmu o kvalitu, luxus, pohodlie a bezpečie, – záujem o relax, uvoľnenie, aktívnu dovolenku, pobyty wellness a pobyty v kúpeľoch, – dopyt po produktoch pre jednu osobu, – rast záujmu o krátkodobé pobyty v zahraničí, – individuálne organizovaná dovolenka zameraná na kultúru,



umenie a históriu (rast záujmu o strednú a východnú Európu), – potreba ponuky cenovo dostupných produktov, – spokojnosť zákazníkov sa prejavuje v ich opätovnom návrate, – rast záujmu o osobnejší prístup v poskytovaní služieb (malé rodinné podniky), – úzka špecializácia poskytovateľov služieb na produkt pre vybranú cieľovú skupinu, – trend „späť k začiatkom“, ktorý súvisí s preferenciami tráviť jednoduchšiu dovolenku (ubytovanie v hoteli nahradit' ubytovaním v bungalove, resp. stane), – nezáujem o sprostredkovanú organizáciu dovolenky oproti zvýšenému záujmu o priame rezervovanie a nákup služieb prostredníctvom internetu (12.6.2012, <http://www.tophotelierstvo.sk/domaci-cestovny-ruch/turizmus/hotelierstvo-v-e-a-na-slovensku/>).

2.18. REKAPITULÁCIA ROZPOČTU OBCE ZA ROKY 2010 – 2014

Nasledujúca tabuľka prezentuje štruktúru príjmov a výdavkov obce.

Hospodárenie obce celkom	2 010	2011	2 012	2013	2014
Bežné príjmy					
Bežné výdavky					
Prebytok/schodok					
Kapitálové príjmy					
Kapitálové výdavky					
Prebytok/schodok					
Prebytok/schodok bež. a kap. rozp.					
Príjmy finančných operácií					
Výdavky finančných operácií					
Rozdiel finančných operácií					
Rozdiel celkového rozpočtu					
Zdroj: OcÚ Obeckov, 2014					

2.19. SAMOSPRÁVA

Vzťah samospráva – občan si vyžaduje vypracovať projekt klientskeho prístupu riešiaci ako, vzťah zamestnancov úradu, tak aj poslancov ku občanom a návštevníkom obce.

Obec Obeckov je samostatný územný samosprávny a správny celok Slovenskej republiky, ktorý svoje samosprávne kompetencie vykonáva samostatne (zákon SNR č. 369/1990 Zb. o obecnom zriadení).

Manažment a správa obce

Súčasná zariadenia verejnej správy a administratívy reprezentuje obecný úrad. Obecný úrad je výkonným orgánom obecného zastupiteľstva a starostu obce Obeckov. Obecný úrad zabezpečuje organizačné a administratívne veci obecného zastupiteľstva a starostky obce, ako aj orgánov zriadených obecným zastupiteľstvom. Obecné zastupiteľstvo má 5 poslancov.

Nasledujúca tabuľka prezentuje príslušnosť obyvateľov k jednotlivým úradom špecializovanej štátnej správy.

Príslušnosť k obyvateľov k úradom ŠŠS	
Sídlo matričného úradu	Sklabiná
Sídlo pracoviska daňového úradu	V. Krtíš
Sídlo pracoviska Obvodného oddelenia policajného zboru	V. Krtíš
Sídlo Okresného súdu	V. Krtíš
Sídlo Okresného riaditeľstva Hasičského a záchranného zboru	V. Krtíš
Sídlo pracoviska obvodného úradu	V. Krtíš
Sídlo Územnej vojenskej správy	Banská Bystrica
Sídlo územného Úradu práce, sociálnych vecí a rodiny	V. Krtíš
Sídlo Obvodného úradu životného prostredia	V. Krtíš
ŠÚ SR	

2.21. IDENTIFIKÁCIA HLAVNÝCH VONKAJŠÍCH FAKTOROV ROZVOJA ÚZEMIA A ANALÝZA VPLYVU VONKAJŠIEHO PROSTREDIA NA VÝVOJ SITUÁCIE V ÚZEMÍ

Obec Obeckov je súčasťou Banskobystrického kraja. Táto časť identifikuje hlavné faktory vonkajšieho prostredia, ktoré priamo alebo nepriamo ovplyvňujú vývoj samotnej obce. Banskobystrický kraj je



ostatný vidiecky, pomaly rastúci, viac stagnujúci, s dlhodobou nadpriemernou mierou nezamestnanosti, nízkym stupňom pripravenosti na inovácie, priemerne atraktívny a nízko konkurencieschopný región SR mimo centra rozvojových aktivít EÚ a s možnosťou cezhraničnej spolupráce s Maďarskou republikou. Podľa stupňa urbanizácie sa radí do skupiny ostatný vidiecky región (53,5 % mestského obyvateľstva). Aj v tomto kraji sa výrazne prejavuje proces starnutia obyvateľstva a podiel detskej zložky mierne klesá, pomaly narastá podiel obyvateľstva v poproduktívnom veku. Najviac zamestnaných v kraji je v priemysle (okolo 31 %) a vo verejnej správe a v školstve (spolu takmer 27 %). Nezamestnanosť v tomto kraji je vysoko nad priemerom SR i EÚ 27. V prípade BBK bude nevyhnutné vytvárať pracovné príležitosti najmä pre ekonomicky aktívne obyvateľstvo, ktoré dochádza za prácou do iných regiónov (približne 10 000). Prioritou je riešenie dlhodobej nezamestnanosti a zamestnanosti rómskej populácie. Pre udržateľnosť investícií a maximalizáciu prínosu investície pre regionálnu ekonomiku je rozhodujúcim faktorom existencia vhodných ekonomických štruktúr schopných naplniť požiadavky investorov v oblasti dodávok pre produkciu. V investičnej (prípravnej) aj operačnej (výrobnej) fáze realizácie investícií z hľadiska počtu dominuje zapojenie domácich dodávateľov. Prevažne ide o podniky lokalizované mimo daného okresu. Z hľadiska objemu dodávok v investičnej fáze síce podniky väčšinu svojich dodávok získavajú od dodávateľov zo Slovenska, ale vo fáze výroby už väčšina dodávok prichádza zo zahraničia. Napriek významnému podielu investícií do vedomostne menej náročných odvetví a z časti obmedzenému vplyvu multiplikačných efektov, regionálna ekonomika môže reálne profitovať z transferu technológií, zvýšenej zamestnanosti a rozvoja kvalifikácie pracovnej sily. Priemysel je v regióne rozložený nerovnomerne. Dosahuje vysokú koncentráciu na severe kraja, kde sídlia najproduktívnejšie odvetvia ekonomiky - hutnícky, strojársky, automobilový, drevársky, farmaceutický a polygrafický priemysel. V južnej časti majú základňu potravinársky priemysel a ostatné odvetvia komplementárne k poľnohospodárstvu. Celkom možno očakávať, že BBK má šancu si len vďaka novým PZI udržať pozíciu pomerne hospodársky a sociálne stabilného regiónu. Bude sa však len veľmi pomaly približovať k úrovni priemeru EÚ 27. V priemyselnej výrobe bude naďalej dominovať doterajší priemysel, významnejšie postavenie by mohol získať turizmus. BBK má silný inovačný potenciál len v dvoch mestách – Banská Bystrica a Zvolen. Pomaly sa zvyšuje výkonnosť v oblasti turizmu. Vidiecke oblasti sú na ceste k transformácii, pomáhajú im nástroje na vyrovnávanie regionálnych rozdielov – predovšetkým diverzifikácia hospodárskej činnosti. Identita/specifickosť sídiel a subregiónov je zachovaná a dobre využívaná v prospech kvalitných miestnych produktov napr. lazy. Prírodné zdroje BBK sú bohaté a rôznorodé. Veľký význam majú lesy, zdroje minerálnych a termálnych vôd využívaných najmä v kúpeľníctve a potravinárstve. Kraj disponuje veľkým podielom chránených území.

Charakteristika špecifických stránok regiónu

V porovnaní s regiónmi vyspelých krajín EÚ a regiónmi SR možno konštatovať, že BBK využíva iba čiastočne svoj rozvojový potenciál. Najvýraznejšie rezervy sa nachádzajú v nedostatočnej úrovni využívania inovačného potenciálu najmä v pôdohospodárstve, nízkom príleve PZI a podpore domácich investorov a využívaní vysokovzdelanej pracovnej sily, vytváraním pracovných miest v sektore služieb. Dôsledkom toho je jeho slabá konkurencieschopnosť poľnohospodárstva a celkové ohrozenie konkurencieschopnosti regiónu založenej hlavne na energeticky náročnej výrobe. V porovnaní so svetovými trendmi a s vývojom v okolitých krajinách je úroveň informatizácie BBK nízka a pre budúci rozvoj nedostatočná.

Konkurenčná výhoda

Konkurenčná výhoda BBK je tvorená najmä jeho prírodným a kultúrnohistorickým bohatstvom, atraktívnou vidieckou krajinou vrátane potenciálu pre rozvoj poľnohospodárstva a lesného hospodárstva, obnoviteľných zdrojov energie a agroturistiky.

Strategické ciele:

1. doprava a zvyšovanie dostupnosti a atraktivity územia (integrovaná doprava),
2. rozvoj ľudských zdrojov a zvyšovanie kvality života obyvateľov prostredníctvom informatizácie verejnej správy a podporou projektov v oblasti e-služieb,
3. poľnohospodárstvo, lesníctvo a rozvoj vidieka,
4. inovácie a rast konkurencieschopnosti priemyslu v rozhodujúcich sektoroch a pri využívaní obnoviteľných zdrojov energie.

Očakávané dopady:

- zvýšenie využitia domácich regionálnych zdrojov,



- zvýšenie zamestnanosti najmä vo vidieckych oblastiach a v oblasti nových technológií,
- zvýšenie dostupnosti a atraktivity regiónu nielen z pohľadu domácich a zahraničných investorov, MSP, ale aj miestneho obyvateľstva a zvýšenie podielu ekologickej (integrovanej) dopravy,
- zvýšenie výkonnosti najmä v oblasti turizmu, poľnohospodárstva a lesného hospodárstva, drevospracujúceho priemyslu.

2.21. EX-POST HODNOTENIE PREDCHÁDZAJÚCEHO PHSR

Obec v predchádzajúcom období realizovala niekoľko menších projektov zameraných hlavne na rekonštrukcie miestnych komunikácií, údržbové investície na obecnom úrade, kultúrnom dome, v rámci obecného cintorína. Obec čiastočne zabezpečila rozvoj verejných priestranstiev. Zväčša išlo o investične nenáročné projekty. Obec zabezpečila opravy a čiastočné rozšírenie verejného osvetlenia. Materská škola bola rekonštruovaná v roku 2008: bol vybudovaný bezbariérový vstup, podlahové kúrenie v celej MŠ, úplne nové hygienické zariadenia, termostatické batérie, sprcha a automatická práčka, kuchyňa bola prerobená podľa noriem EU (nový nábytok a zariadenia). V obci sa nachádza betónová plocha o veľkosti 375m², ktorá bola vybudovaná v roku 2007. Čiastočne obec naplnila ciele v oblasti rozširovania športovej infraštruktúry.

3 SWOT ANALÝZY

Nasledujúca SWOT analýza sa zameriava na silné, slabé stránky, príležitosti a riziká prioritných rozvojových oblastí. Na ich základe budú formulované hlavné rozvojové ciele.

Analýza SWOT

Sledovať a vyhodnocovať vývojové trendy v regióne v neustále sa meniacom vonkajšom prostredí, identifikovať trend sociálno-ekonomického rozvoja, alebo smer vývoja ako príležitosť alebo hrozbu, je v súčasnosti pre obec Obeckov nevyhnutnosť. To, čo sa na prvý pohľad zdá ako príležitosť, ňou vo vzťahu k zdrojom obce, kultúre, ľudským zdrojom, životnému prostrediu a hospodárstvu, uplatňovanej stratégii vôbec nemusí byť.

Nástrojom pre celkovú analýzu vonkajších a vnútorných činiteľov je SWOT analýza. Predstavuje kombináciu dvoch analýz, S - W a O - T. Účelom SWOT analýzy je posúdenie vnútorných predpokladov podniku k uskutočneniu určitého rozvojového zámeru a podrobenie rozboru i vonkajších príležitostí a obmedzení určované potrebami obyvateľov a subjektov v rámci obce. Na jej základe môže obec prikrčiť k formulácii špecifických cieľov.

Schéma SWOT analýzy:

	S - silné stránky	W - slabé stránky
	1. 2. ... 10.	1. 2. ... 10.
O - príležitosti	1. 2. ... 10. Stratégia SO	1. 2. ... 10. Stratégia WO
T - hrozby	1. 2. ... 10. Stratégia ST	1. 2. ... 10. Stratégia WT

SO – využiť silné stránky na získanie konkurenčnej výhody

WO – prekonať slabiny využitím príležitostí

SW – využiť silné stránky na čelenie hrozbám

WT – minimalizovať náklady a čeliť hrozbám

Analýza príležitostí a rizík - O-T

O – T analýza umožňuje rozlíšiť atraktívne príležitosti v obci, ktorá skrýva potenciál územia a ktoré môžu obci priniesť výhody pri dosahovaní vyváženého rastu. Súčasne tiež nabáda k zamysleniu nad problémami, s ktorými bude obec riešiť v rámci Integrovanej stratégie.



Znamená to teda, že obec musí sledovať významné sily makroprostredia (demografické, ekonomické, technologické, politické, legislatívne, sociálne a kultúrne) a tiež tých účastníkov mikroprostredia, ktorí ovplyvňujú jej schopnosť dosiahnuť v regióne prospech (neziskové organizácie, orgány miestnych samospráv, podnikateľské subjekty, miestni aktéri a verejnosť).

Príležitosti sú posudzované z hľadiska ich atraktívnosti a pravdepodobnosti úspechu. Pravdepodobnosť, že obec dosiahne úspech pri ekonomickom raste, nezávisí len od jej konkurenčnej sily, oproti konkurenčným regiónom, ale aj od toho či je táto sila v porovnaní s konkurenciou väčšia.

V rámci analýzy SWOT sa obec koncentruje na identifikáciu potenciálnych príležitostí – existencia stabilného hospodárskeho prostredia, kvalitné životné prostredie, prírodný potenciál, historicko-kultúrne hodnoty, rozvinutá sieť inštitúcií verejných služieb, objekty cestovného ruchu..

Kvadrant 1 pozostáva z príležitosti ponúkajúcich najvyšší úžitok pre obec, preto by sa mal manažment obce sústrediť na tieto aktivity. Naopak, príležitosti v kvadrante 4 sú buď príliš malé, alebo ich obec nebude vedieť dostatočne využiť. Príležitosti v kvadrante 2 a 3 sú zaujímavé len v prípade, že existuje možnosť zvýšenia ich atraktívnosti alebo pravdepodobnosti úspechu.

		Matica príležitostí				Matica rizík	
		Pravdepodobnosť úspechu				Pravdepodobnosť nastatia	
		vysoká	nízka			vysoká	nízka
Atraktívnosť	vysoká	1	2	Vážnosť	vysoká	1	2
	nízka	3	4		nízka	3	4

Riziká sú klasifikované z hľadiska ich vážnosti a pravdepodobnosti výskytu. Pri analýze okolia z hľadiska možných hrozieb je potrebné zamerať sa na potenciálne hrozby. Riziká z 1. kvadrantu môžu obec vážne zraniť, preto treba pripraviť plán strategických aktivít, keďže pravdepodobnosť ohrozenia je vysoká. Riziká v 2. a 3. kvadrante treba podrobiť dôkladnému skúmaniu v prípade, ak sa stávajú kritickými, netreba však zostavenie plánu eventúálnych alternatív. Riziká v 4. kvadrante sú malé a väčšinou ich možno ignorovať. Spojením hlavných príležitostí a rizík, ktoré ovplyvňujú rozvoj obce, sa stratégovia snažia zistiť mieru celkovej atraktívnosti trhu. Existujú štyri možnosti:

- *Ideálny rozvoj*, ktorý sa vyznačuje mnohými príležitosťami, ale iba niekoľkými (ak vôbec nejakými) rizikami.
- *Špekulatívny rozvoj*, vyznačujúce sa vysokými príležitosťami i vysokými rizikami.
- *Zrelý rozvoj*, vyznačuje sa nízkymi príležitosťami i nízkymi rizikami.
- *Problémový rozvoj*, má nízke príležitosti, ale vysoké riziká.

Externé prostredie vytvára nielen príležitosti, ale prezentuje aj sériu rizík. Riziko je výzva, poukazuje na nevýhodný trend vývoja vo vonkajšom prostredí, ktorý v prípade pasívnej reakcie zo strany podniku ohrozí jeho trhovú pozíciu.

Analýza silných a slabých stránok – S-W analýza

Hodnotenie vplyvu vonkajších činiteľov, vykonávané so zámerom stanoviť ciele obce, musí byť doplnené rozborom vnútorných činiteľov. Viaceré regióny dnes aj poznajú príležitosti, ktoré im potenciál ponúka, avšak chýba im schopnosť ich využiť. Na základe analýzy silných a slabých stránok vie obec stanoviť, čo je z hľadiska súčasnej a očakávanej situácie rozumné konať. Za dôležité znaky konkurenčnej sily obce sa považuje – kvalitné ľudské zdroje, rozvinuté podnikateľské prostredie, dobrý prírodný potenciál, výhodná poloha a dopravná dostupnosť, a iné.. Za dôležité znaky konkurenčnej slabosti sa považuje – strácanie pozície voči konkurenčným regiónom, nedostatok finančných zdrojov na rozvoj, klesajúca demografická krivka, vysoká nezamestnanosť, zlý technický stav základnej infraštruktúry ai. Pri hodnotení silných a slabých stránok je potrebné každý faktor odstupňovať podľa dôležitosti (rozhodujúca silná stránka, marginálna silná stránka, neutrály faktor, rozhodujúca slabá stránka, marginálna slabá stránka) a podľa intenzity jeho vplyvu - výkonu (vysoký, stredný, nízky). Výsledok spojenia stupňa výkonu a dôležitosti predstavuje štyri možné alternatívy:

Matica výkonu a dôležitosti		
Výkon		
	vysoký	nízky



Dôležitosť	vysoká nízka	1 Sústrediť snahu	2 Udržať snahu
		3 Nízka priorita	4 Možné nadmerné investovanie

Kvadrant 1 pozostáva z oblastí, ktoré sú dôležité, ale v ktorých obec momentálne vykazuje slabý výkon, preto sa musí sústrediť na posilnenie týchto oblastí. *Kvadrant 2* pozostáva z oblastí, v ktorých je síce obec úspešná, ale do budúcnosti si musí túto úspešnosť udržať. *Kvadrant 3* tvoria oblasti, ktoré nie sú dôležité, zdokonalenia v tomto kvadrante majú nízku prioritu. V *kvadrante 4* nie sú dôležité oblasti, pričom rozvoj a snaha sú zbytočne silné. Na základe tejto analýzy je zrejmé, že silné stránky sa nemusia vždy pretransformovať do konkurenčnej výhody obce. Dôvodov, prečo je to tak, je niekoľko, pričom najčastejšími obyvateľmi vnímaná nízka dôležitosť poskytovaných služieb a bodov rozvoja. Identifikácia silných miest obce je možná len na základe porovnania s ich hlavnými konkurentmi v regióne. Ani sústredenie sa na prekonanie všetkých slabých stránok nemusí priniesť očakávaný efekt, pretože náklady potrebné na ich transformovanie do silnej stránky sa nemusia vrátiť. Pozornosť treba venovať príležitostiam, v ktorých má obec najviac silných stránok, alebo oblastiam, v ktorých sa vzhľadom na veľkú príležitosť a potenciálnu návratnosť investícií ukazuje efektívne vytvorenie nových silných stránok. Príklady z praxe uvádzajú, že i málo rozvinutý región má popri slabých miestach aj silné miesta, ktoré pokiaľ dokáže správne identifikovať a využiť, vytvárajú predpoklady pre trvalý a vyrovnaný sociálno-ekonomický rozvoj. Nasledujúce grafy prezentujú pohľad obyvateľov a poslancov na silné a slabé stránky obce Obeckov a kvalitu života v obci.

3.1 HOSPODÁRSTVO A VEDECKO-TECHNICKÝ ROZVOJ

Silné stránky	Slabé stránky
<ul style="list-style-type: none"> - poľnohospodárska pôda zaberajúca cca. 81,6 % katastra obce, - počet obyvateľov – fyzických osôb podnikateľov – 23 v roku 2014, - rozsiahly areál poľnohospodárskeho družstva, - existencia plôch pre rozšírenie maloobchodných predajní, - relatívne vysoký podiel obyvateľov s úplným stredným vzdelaním, - existencia 2 maloobchodných predajní, - rozvinuté vinohradníctvo, - okolo centra sústredená základná občianska vybavenosť, - rýchla dostupnosť okresného mesta V. Krtíš, - blízky hraničný prechod do Maďarskej republiky, - rozvinutá rastlinná a živočíšna výroba, 	<ul style="list-style-type: none"> - nedostatočne nerozvinutý pracovný trh v obci a v celej lokalite V. Krtíš, - hospodárska základňa obce (mimo poľnohospodárstvo) pomerne málo rozvinutá, - nedostatok výrobných zariadení v obci má vplyv na ponuku pracovných príležitostí, - malá ponuka služieb pre obyvateľov, - nízke možnosti zamestnania v obci, - nízke priemerné mzdy v regióne, - útlm stavebnej výroby, - stagnácia podnikateľskej sféry, nerozvíjajúce sa MaSP, - nezaujímavosť mladých ľudí o podnikanie, - nevyhovujúca štruktúra a kvalita služieb pre obyvateľov a návštevníkov obce, - vysoká miera nezamestnanosti žien, mladých a obyvateľov po 50 roku života, - nízke priemerné mzdy v poľnohospodárstve,
Príležitosti	Ohrozenia
<ul style="list-style-type: none"> - podpora malých podnikateľov v oblasti služieb, - využitie polohového potenciálu obce Obeckov s výhodnou polohou vo vzťahu dostupnosť okresného mesta V. Krtíš, - orientovanie sa na služby bez negatívnych účinkov na životné prostredie, využívanie jestvujúcich plôch a areálov formou intenzifikácie ich územia a efektívnym využitím jestvujúceho objektového fondu, - preferovanie a profilovanie hospodárskej základne pre rozvoj malého a stredného podnikania s orientáciou na rozvoj tradičných foriem výroby, - skvalitnenie prostredia obslužných a prevádzkových areálov (prípadne nové prevádzky) - vytváranie podmienok pre šport, turistiku a oddych, - rozvoj infraštruktúry a podmienok pre ďalšie bývanie, - možnosť získania finančných prostriedkov z fondov EU, - rozvoj environmentálne vhodných technológií, - vytvorenie nových pracovných miest najmä v malom podnikaní a službách, 	<ul style="list-style-type: none"> - zvýšená regionálna konkurencia a recesia v oblasti profilových odvetví vhodných pre Obeckov (poľnohospodárstvo, výroba), - tlak na intenzívny hospodársky rozvoj a zhodnocovanie investičného potenciálu (nezastavané lokality, prírodné prostredie), - pomalá a nákladná výstavba, modernizácia a rekonštrukcia technickej infraštruktúry, - administratívne opatrenia obmedzujúce plnohodnotný rozvoj cestovného ruchu, - veľká administratívna náročnosť pre získanie financií zo štátnych dotácií a z fondov EU, - nedostatok investičného kapitálu, - neochota investorov o regiónu,



Schéma SWOT analýzy:

	S silné stránky	W slabé stránky
O príležitosti	Stratégia <i>SO</i> 11	12 Stratégia <i>WO</i> 5 9
T hrozby	Stratégia <i>ST</i> 7	Stratégia <i>WT</i>

V oblasti hospodárstva dochádza k prevahe silných stránok. Je nevyhnutné zabezpečiť využitie silných stránok na elimináciu slabých stránok. Riešenie môže byť využitím potenciálu existujúcej infraštruktúry a plôch pre možný rozvoj priemyselných zón.

3. 2. DOPRAVA A KOMUNIKÁCIE

Silné stránky	Slabé stránky
<ul style="list-style-type: none"> - prechádzajúca cesta III. triedy s napojením na cestu I/75, - rýchle napojenie na okresné mesto Veľký Krtíš, - do obce premáva dostatok liniek v pracovných dňoch v smere do V. Krtíša, - dostatočne vybudovaná cestná sieť v zastavanom území obce, - dostatočné pokrytie zastávkami SAD, - vybudovaná sieť poľných ciest, 	<ul style="list-style-type: none"> - nedostupná železničná doprava, - zlá dostupnosť krajského mesta B. Bystrica, - absencia prechodov pre chodcov na frekventovaných miestach (OcÚ) - nedostatočné pokrytie chodníkmi pre peších v úseku hlavnej cesty, - nedostatočná zimná údržba, - zlý technický stav ciest III. triedy, - nevyhovujúci stav poľných ciest, - nevyhovujúce povrchy MK, osvetlenie, informatika, - nedostatok finančných prostriedkov na údržbu technickej infraštruktúry, - cyklistické cestičky v obci nie sú vybudované,
Príležitosti	Ohrozenia
<ul style="list-style-type: none"> - revitalizácia verejných komunikačných priestorov, - vybudovanie chodníkov pozdĺž miestnych komunikácií a štátnych ciest III. triedy, - možnosť získania finančných prostriedkov z fondov EÚ, - využitie významnej geografickej polohy územia z hľadiska prechádzajúcich dopravných koridorov, - vybudovanie spevnených komunikácií na základe pozemkových úprav, 	<ul style="list-style-type: none"> - malá miera podpory miest a obcí zo strany štátu, - zhoršujúci sa stav obecných stavieb a komunikácií, - nevýhodné podmienky čerpania prostriedkov z EÚ fondov, - nevýhodné podmienky čerpania úverových zdrojov z komerčných bánk, - zvyšujúce sa náklady na údržbu a opravy cestnej infraštruktúry, - oneskorená výstavba a modernizácia cestnej siete, - zhoršenie dopravnej obsluhy, - spomalenie hospodárskeho rastu, - trvalý presun cestujúcich z verejnej osobnej dopravy na individuálnu dopravu,

Schéma SWOT analýzy:

	S silné stránky	W slabé stránky
O príležitosti	Stratégia <i>SO</i> 6	10 Stratégia <i>WO</i> 1 5
T hrozby	Stratégia <i>ST</i> 9	Stratégia <i>WT</i>



V oblasti technickej infraštruktúry výrazne prevládajú slabé stránky nad silnými. Odporúča sa využiť stratégia SO - kde musí obec prekonať slabiny využitím príležitostí, hlavne možnosťou využitia čerpania nenávratných finančných prostriedkov národných ako aj nadnárodných.

3.3 TECHNICKÁ INFRAŠTRUKTÚRA

Silné stránky	Slabé stránky
<ul style="list-style-type: none"> - vybudovaná sieť miestneho rozhlasu, potrebám, - 1200 m rozostavanej splaškovej kanalizačnej siete, - dobré zásobovanie obyvateľov obce pitnou vodou, - existencia dvoch vodojemov o objeme 250m³, - existencia domu smútku, - dobré prepojenie obecnej komunikácie na hlavnú cestnú sieť, - prítomnosť hlavných distribučných plynovodov, - existencia verejného osvetlenia, - obec Obeckov je napojená na el. energiu zo vzdušných VN linky, - možnosť dostavby plôch IBV, - vybudovaný cintorín s dostatočnou kapacitou, - vybudovaná rozvodná sieť plynu, 	<ul style="list-style-type: none"> - zlý technický stav budovy domu smútku, - zlý technický stav elektrickej rozvodnej siete – vzdušné vedenie, - negatívny stav nehnuteľného majetku obce, - nedostatok finančných prostriedkov na údržbu technickej infraštruktúry, - nevyhovujúci technický stav miestneho rozhlasu, - vysoká energetická náročnosť verejného osvetlenia, - v obci nie sú toho času žiadne energetické výrobné zariadenia na báze obnoviteľných zdrojov energie, - zastaralosť a opotrebovanosť infraštruktúry, - prevaha nadzemných vedení nad podzemnými-obmedzenia ochranných pásiem,
Príležitosti	Ohrozenia
<ul style="list-style-type: none"> - rekonštrukcia verejného osvetlenia, zníženie energetickej náročnosti a jeho rozšírenie na neosvetlené časti obce, - kompletná rekonštrukcie vzdušnej elektrickej rozvodnej siete, - možnosť získania finančných prostriedkov z fondov EÚ, - rozvoj ďalších telekomunikačných a dátových služieb v konkurenčnom prostredí, 	<ul style="list-style-type: none"> - malá miera podpory miest a obcí zo strany štátu, - zhoršujúci sa stav obecných stavieb a komunikácií, - nevýhodné podmienky čerpania prostriedkov z EÚ fondov, - nevýhodné podmienky čerpania úverových zdrojov z komerčných bánk, - stavebné a legislatívne prekážky a nevysporiadanosť pozemkov v intraviláne,

Schéma SWOT analýzy:

	S silné stránky	W slabé stránky
O príležitosti	Stratégia SO 13	Stratégia WO 9 4 4
T hrozby	Stratégia ST	Stratégia WT 5

V oblasti technickej infraštruktúry výrazne prevládajú slabé stránky nad silnými. Odporúča sa využiť stratégia SO – kde musí obec prekonať slabiny využitím príležitostí, hlavne možnosťou využitia čerpania nenávratných finančných prostriedkov národných ako aj nadnárodných.

3.4 ODPADOVÉ HOSPODÁRSTVO

Silné stránky	Slabé stránky
<ul style="list-style-type: none"> - kvalitná legislatíva pre nakladanie s KO a DSO, - spracovaný POH obce Obeckov na roky 2011-2015, - zabezpečený odvoz TKO, - v obci je vybudovaný systém separovaného zberu odpadu základných druhov, 	<ul style="list-style-type: none"> - nedobudovaná splašková kanalizačná sieť, - absencia ČOV, - nedoriešená likvidácia a využitie rastlinného odpadu, - nedostatok odpadových nádob na zmiešaný komunálny odpad a separovaný zber, - nízka miera vynútiteľnosti práva v oblasti ŽP,



	<ul style="list-style-type: none"> - obci sa nenachádza kompostáreň na biologicky rozložiteľných odpadov, - potrebné doriešenie technicko-organizačné zabezpečenie zberu biologicky rozložiteľných odpadov z domácnosti,
Príležitosti	Ohrozenia
<ul style="list-style-type: none"> - výstavba kanalizačnej siete s ČOV, - výstavba obecného kompostoviska, - obstaranie potrebných mechanizmov, - zabezpečiť efektívny separovaný zber v celej obci, - možnosti materiálového, resp. energetického využitia odpadov pri rešpektovaní duálnych vlastností odpadov, - dôsledné plnenie kvalitne stanovených cieľov v oblasti odpadového hospodárstva, - odstránenie zdrojov znečistenia povrchových a podzemných vôd, - zvýšiť právne vedomie obyvateľstva vo sfére životného prostredia, - rozvoj ekologického poľnohospodárstva a ekologizácia priemyselnej výroby, - možnosti získania finančných prostriedkov z fondov EÚ, - dodržiavanie noriem EÚ v oblasti produkcie znečisťujúcich látok v priemysle, 	<ul style="list-style-type: none"> - ohrozená kvalita povrchových vôd Plachtinského potoka, - zhoršenie zdravotného stavu obyvateľstva, - znečistenie ovzdušia veľkými zdrojmi znečistenia alokovaných v meste V. Krtíš, - dopady na zdravotný stav obyvateľov, - zníženie biodiverzity v oblasti, - nárast množstva vyvázaných odpadov, pretrvávajúce vykurovanie hlavne tuhými palivami, - nárast množstva vyvázaných odpadov, - nízka disciplína pri nakladaní s odpadmi,

Schéma SWOT analýzy:

	S silné stránky	W slabé stránky
O príležitosti	Stratégia SO 4	Stratégia WO 7 7 11
T hrozby	Stratégia ST 1 8	Stratégia WT

V prípade životného prostredia prevládajú slabé stránky nad silnými. Je to dôsledok nedobudovaného systému na likvidáciu a čistenie odpadových vôd. Odporúča sa využitie stratégie WT – čeliť hrozbám využitím silných stránok a príležitostí.

3.5 ŽIVOTNÉ PROSTREDIE

Silné stránky	Slabé stránky
<ul style="list-style-type: none"> - kvalitná legislatíva pre nakladanie s KO a DSO, - zabezpečený odvoz TKO, - relatívne stabilný objem produkovaného odpadu, - prechádzajúci vodný tok – hydrokoridor – Plachtinský potok, - priemyselná výroba v obci nie je zastúpená, - vybudované prícestné jarky na odvod dažďovej vody, - kompletná plynofikácia obce, 	<ul style="list-style-type: none"> - nevyhovujúci technický stav tepelného hospodárstva, - potreba čistenia koryta Plachtinského potoka, - nevybudované protipovodňové opatrenia, - čistotu ovzdušia nepriaznivo ovplyvňuje dosah produkcie exhalátov z výroby v okresnom meste V. Krtíš, - malé zdroje znečistenia ovzdušia - bodové zdroje z lokálnych kúrenísk, - nepriaznivé podmienky pre rozptyl exhalátov, - náchylnosť na vodnú eróziu v celom rozsahu veľkoplošne obrábanej pôdy, - prejazd poľnohospodárskych strojov po miestnych komunikáciách, - spaľovanie rastlinného odpadu na vlastných pozemkoch obyvateľov, - plytké brehy tunajších vodných tokov, - nedostatok zelene pozdĺž koryt vodných tokov, - potrebné čistenie a spevnenie dna a brehov Plachtinského potoka, - zdrojom negatívnych účinkov dopravy na životné



	prostredie územia obce je zdrojová a cieľová vnútro obecná doprava,
Príležitosti	Ohrozenia
<ul style="list-style-type: none"> - rozvoj ekologického poľnohospodárstva a ekologizácia priemyselnej výroby, - možnosti získania finančných prostriedkov z fondov EÚ, dodržiavanie noriem EÚ v oblasti produkcie znečisťujúcich látok v priemysle, - regulácia korýt miestnych potokov a revitalizácia ich okolia, - odstránenie zdrojov znečistenia povrchových a podzemných vôd ohrozujúcich zdroje vody, 	<ul style="list-style-type: none"> - zhoršujúci sa stav životného prostredia v dôsledku nadmernej hospodárskej činnosti v regióne Ipeľskej kotliny, - ohrozená kvalita podzemných a povrchových vôd, - zhoršenie zdravotného stavu obyvateľstva, - znečistenie ovzdušia veľkými zdrojmi znečistenia, - dopady na zdravotný stav obyvateľov, - zníženie biodiverzity, - hrozba zníženia kvality životného prostredia v dôsledku výstavby z hľadiska kvantity a kvality - tlak na životné prostredie a pôvodnú krajinu, urbanizácia krajiny, - radikalizácia zmien v životnom prostredí na miestnej a globálnej úrovni (povodne, veterné smršte, otepľovanie, klimatické zmeny,

Schéma SWOT analýzy:

	S silné stránky	W slabé stránky
O príležitosti	Stratégia SO 7	13 4 Stratégia WO 5
T hrozby	2 Stratégia ST	9 Stratégia WT

V prípade životného prostredia prevládajú slabé stránky nad silnými. Je to dôsledok nedobudovaného systému na likvidáciu a čistenie odpadových vôd a existenciou záťažových prevádzok v Banskobystrickom kraji. Odporúča sa využitie stratégie SO – prekonať slabiny využitím príležitostí a minimalizovať náklady súvisiace so slabými stránkami.

3.6 SOCIÁLNA OBLASŤ A ZDRAVOTNÍCTVO

Silné stránky	Slabé stránky
<ul style="list-style-type: none"> - stavebno-technický stav bytového fondu je prevažne dobrý a vyhovujúci, - funkcia osobitného príjemcu sociálnych dávok, - pomoc v krízových situáciách (živelná pohroma, rodinná tragédia....), 	<ul style="list-style-type: none"> - absencia základnej zdravotníckej služby, - absencia denného stacionára, - absencia domova sociálnych služieb, - v súčasnosti stagnujúca bytová výstavba, - obec nemá k dispozícii plochy vhodné na výstavbu rodinných domov, - nedostatočná podpora osobnej starostlivosti o deti pri zosúladovaní pracovného a rodinného života, - nedoriešená sociálna sieť, - zastaralosť a opotrebovanosť bytového fondu, - nedostatok zdrojov na skvalitňovanie sociálneho zázemia,
Príležitosti	Ohrozenia
<ul style="list-style-type: none"> - možnosť použitia 2% daní daňových subjektov na prioritné potreby zdravotníctva, - zakladanie mimovládnych neziskových organizácií poskytujúcich všeobecne prospešné služby, - zlepšujúca sa infraštruktúra a lepšie prepojenie trhov práce na susediace trhy práce, - rozšírenie aktívnych opatrení na trhu práce na podporu 	<ul style="list-style-type: none"> - rast počtu obyvateľov v seniorskej kategórii, - zhoršujúca sa sociálna situácia niektorých skupín obyvateľstva, - zhoršovanie zdravotného stavu stredného veku, - rast počtu srdcovo-cievnych chorôb, - rast nádorových ochorení tráviaceho traktu, - vysoký výskyt alergických ochorení,



<ul style="list-style-type: none"> - vzdelávania a prípravy pre trh práce a na podporu zamestnávania v atypických formách pracovných vzťahov, najmä pre rodičov počas materskej dovolenky a rodičovskej dovolenky, - podpora rozvoja sociálnych služieb, a iných opatrení, projektov a programov na podporu sociálneho začleňovania ohrozených skupín podľa ich špecifických potrieb, - dôrazné uplatňovanie princípu subsidiarity, - lepšie podmienky na zlad'ovanie prac. a rodinných povinností, - možnosti získania finančných prostriedkov z fondov EU, 	<ul style="list-style-type: none"> - pokles výdavkov na preventívnu zdravotnú starostlivosť, - pretrvávajúce stereotypy v mobilítom správaní sa pracovnej sily, - nízky záujem zamestnávateľov o prijímanie uchádzačov o zamestnanie na podporované pracovné miesta, - nedostatočný záujem zamestnávateľov o udržateľnosť vytvorených pracovných miest, - prehľbovanie chudoby u niektorých skupín populácie a reprodukcia chudoby, - zvyšujúci sa počet klientov odkázaných na pomoc iných nesystematickou preventívnou prácou v prirodzenom rodinnom a otvorenom prostredí, - zvyšujúce sa finančné náklady na sociálne služby,
---	--

Schéma SWOT analýzy:

	S silné stránky	W slabé stránky
O príležitosti	Stratégia <i>SO</i> 9	Stratégia <i>WO</i> 5
T hrozby	3 Stratégia <i>ST</i> 4 13	8 Stratégia <i>WT</i>

V tomto prípade prevládajú slabé stránky a ohrozenia nad silnými stránkami a príležitosťami. Odporúča sa využiť stratégiu *WT* – kde sa obec môže zamerať len na minimalizovanie nákladov súvisiacich s poskytovaním sociálnych služieb a čeliť hrozbám, ktoré sú s týmito službami spojené. Odporúča sa obci zabezpečiť nevyhnutné sociálne služby pre obyvateľov a ostatné služby ponechať poskytovateľom v meste V. Krtíš.

3.7 ŠKOLSTVO A ŠPORT

Silné stránky	Slabé stránky
<ul style="list-style-type: none"> - existencia materskej školy s narastajúcim počtom detí, - zrekonštruované interiéry materskej školy, - rekonštruované hygienické zariadenia, - dobré výchovno – vzdelávacie výsledky materskej školy, - dostatok priestorov na výkon vzdelávacej činnosti, - využívanie priestorov škôl a školských zariadení pre verejnosť, - existencia futbalového ihriska, - existencia poľovníckych revírov, 	<ul style="list-style-type: none"> - deficit v materiálo – technickom vybavení materskej školy, - potreba zateplenia budovy materskej školy, - nedostatok moderných učebných pomôcok, - neatraktívnosť učiteľského povolania a neadekvátne finančné ohodnotenie, - deficit finančných prostriedkov znamená sústavné obmedzovanie nákupu nástrojov a zariadení v školstve, - nesystémová reforma vzdelávacej sústavy, - nedostatočná starostlivosť o starších občanov,
Príležitosti	Ohrozenia
<ul style="list-style-type: none"> - dobudovanie a vybavenie športových, športovo-rekreačných a oddychových plôch v obci Obeckov, - skvalitnenie existujúcich areálov a doplnenie nových areálov pre potreby obyvateľov obce, najmä so zameraním na deti a mládež, - vytváranie územných a priestorových podmienok pre realizáciu rozličných športových, rekreačných a oddychových aktivít, - možnosť získania finančných prostriedkov z fondov EU, 	<ul style="list-style-type: none"> - vplyv nežiadúcich javov na deti a mládež (závislosti, konzumné kultúry...), - nedostatok finančných prostriedkov na údržbu existujúcich športových objektov, - nedostatočné materiálne zabezpečenie a podpora talentovanej mládeže v jednotlivých druhoch športov, - nárast sociálnej ohrozenosti mládeže, - nedostatok finančných prostriedkov na výstavbu nových športovo-rekreačných objektov, - nízka účasť rezortov, samosprávy a sociálnych partnerov na tvorbe obsahu vzdelávania,



Schéma SWOT analýzy:

	S silné stránky	W slabé stránky
O príležitosti	Stratégia SO 8	Stratégia WO 7 1 4
T hrozby	Stratégia ST 4	Stratégia WT 6

V oblasti vzdelávania je situácia vyrovnaná. Odporúča sa využitie stratégie *SO* – využiť silné stránky na prekonanie slabých a minimalizovať náklady súvisiace so slabými stránkami. V oblasti športu podporovať rekonštrukciu starej a výstavbu športovej infraštruktúry v obci. Je potrebné podporovať organizovanú športovú činnosť.

3.8 KULTÚRA

Silné stránky	Slabé stránky
<ul style="list-style-type: none"> - dlhoročná história obce, tradície, - rozvoj a uchovávanie kultúrnych tradícií a folklóru, - dobré kultúrne povedomie obyvateľov, - existencia kultúrneho domu v blízkosti obecného úradu, - existencia obecnej knižnice s viac ako 2106 knižnými jednotkami, - 33 používateľov obecnej knižnice, 	<ul style="list-style-type: none"> - nedostatok finančných prostriedkov pre činnosť zariadení a pre ich rozvoj, - chýbajúce tradičné, každoročne organizované kultúrne podujatia, - nerozvinutá kultúrna turistika, - absencia združenia, záujmového krúžku v oblasti kultúry, - potrebná rekonštrukcia sociálnych zariadení v priestoroch kultúrneho domu, - slabá propagácia a reklama kultúrnych aktivít obce, - nedostatočné materiálne vybavenie na kultúrne a vzdelávacie podujatia, - chátrajúci stav kultúrnych pamiatok, - neexistencia zariadenie propagujúceho tradičné remeslá z okolia obce,
Príležitosti	Ohrozenia
<ul style="list-style-type: none"> - lepšia koordinovanosť a propagácia kultúrnych aktivít obce, - rekonštrukcia budovy domu kultúry, dovybavenie interiérov, - rekonštrukcia kultúrnych pamiatok, - rozvoj sponzorovania kultúry, - obnova zanikajúcich tradícií, - vydanie multimediálnych propagačných materiálov o obci, jej kultúrnom dedičstve a tradícií, - zefektívnenie spolupráce s okolitými obcami na regionálnej úrovni, - možnosť získania finančných prostriedkov z fondov EU, 	<ul style="list-style-type: none"> - zmeny vo vnímaní tradičných hodnôt (pokles záujmu o niektoré hodnoty a tradície) - slabá podpora kultúry zo strany štátu a VÚC, - posun priorit mládeže ku konzumnej kultúre, - nedostatok finančných prostriedkov na šírenie miestnej kultúry za hranice katastrálneho územia obce, - neuskutočnená rekonštrukcia kultúrneho domu,

Schéma SWOT analýzy:

	S silné stránky	W slabé stránky
O príležitosti	Stratégia SO 6	Stratégia WO 9 4 2 8
T hrozby	Stratégia ST 5	Stratégia WT



--	--	--

V oblasti kultúry je situácia vyrovnaná. Odporúča sa využitie stratégie *WO* – využiť silné stránky na prekonanie slabých a minimalizovať náklady súvisiace so slabými stránkami. V oblasti kultúry podporovať výstavbu kultúrnej infraštruktúry a organizovanú kultúrnu činnosť.

3.9 PROPAGÁCIA A CESTOVNÝ RUCH

Silné stránky	Slabé stránky
<ul style="list-style-type: none"> - bohaté kultúrne dedičstvo, - strategická východisková poloha na poznávacie výlety do širšieho okolia obce, - existencia poľovníckeho revíru, 	<ul style="list-style-type: none"> - málo rozvinutý cestovný ruch, - chýba rekreačné zázemie obce, - nedostatočná propagácia goodwillu a CR obce, - nedostatočné služby v oblasti cestovného ruchu, - slabá kooperácia s cestovnými kancelárkami, - slabá propagácia tradičných umení a remesiel v obci, - nedostatok športovísk potenciálne využiteľných návštevníkmi obce,
Príležitosti	Ohrozenia
<ul style="list-style-type: none"> - dobré možnosti (existencia poľných ciest) pre budovanie cyklistických a rekreačných trás, - dobrá poloha Obeckov v rámci regionálnych štruktúr, - dobrá poloha Obeckov vo väzbe na prírodné turistické, rekreačné lokality, - zavádzanie nových produktov cestovného ruchu v súvislosti s agroturistikou, - iniciatíva spoločenských, kultúrnych, športových,... organizácií, - spolupráca na regionálnej úrovni v rozvoji turizmu, - rozvoj agroturistických aktivít so zameraním na vzdelávacie a zážitkové pobyty, 	<ul style="list-style-type: none"> - pokračujúci postupný úpadok rekreačných lokalít v okrese V. Krtíš, - zmeny vo vnímaní tradičných hodnôt (pokles záujmu o niektoré hodnoty a tradície), - negatívne dopady na životné prostredie v prípade zásadného zvýšenia cestovného ruchu, - zvýšené náklady na likvidáciu odpadu, - tlak na parkovacie plochy, - negatívne dôsledky v oblasti verejného poriadku,

Schéma SWOT analýzy:

	S silné stránky	W slabé stránky
O príležitosti	7 Stratégia <i>SO</i>	7 Stratégia <i>WO</i>
T hrozby	3 Stratégia <i>ST</i>	4 Stratégia <i>WT</i>

Obec disponuje veľkým rozvojovým potenciálom v oblasti cestovného ruchu. V súčasnosti však nie je plne využívaný. Odporúča sa využiť stratégiu *WO* a využiť silné stránky, ako kultúrno-historický potenciál, prírodný potenciál na získanie konkurenčnej výhody.

3.10 ADMINISTRATÍVA A BEZPEČNOSŤ

Silné stránky	Slabé stránky
<ul style="list-style-type: none"> - existencia verejného rozhlasu, - dostatok priestorov pre administratívu, - budova obecného úradu v dostupného v centre obce, 	<ul style="list-style-type: none"> - negatívny stav nehnuteľného majetku obce, - nevybudovaný bezbariérový prístup do obecného úradu, - nevyhovujúci technický stav budovy obecného úradu, - absencia kamerového systému, - zvyšujúca sa drobná kriminalita – krádeže, vandalizmus, - v obci ani v súčasnosti nie sú vybudované nijaké zariadenia v súvislosti s civilnou ochranou, - nedostatok finančných prostriedkov na údržbu



	<ul style="list-style-type: none"> technickej infraštruktúry, nedostatočná úroveň optimalizácie procesov a štandardizácie dokumentov vo verejnej správe, absencia koncepčného a systematického formovania právneho rámca podpory aplikácie IT v procesoch výkonu činností verejnej správy, nízky podiel e-služieb verejnej správy s vyššou pridanou hodnotou a nízka efektívnosť ostatných služieb verejnej správy, nízka vybavenosť a výkonnosť technologickej IK infraštruktúry samosprávy, nedostupný kvalitný digitálny systém prenosu dát, pomaly zavádzané základné služby eGovernmentu a nízka efektívnosť ostatných elektronizovaných verejných služieb, ktoré väčšinou iba kopírujú papierové služby,
Príležitosti	Ohrozenia
<ul style="list-style-type: none"> možnosť získania finančných prostriedkov z fondov EÚ, zrušenie princípu miestnej kompetencie pri vydávaní dokumentov a poskytovaní služieb verejnou správou, e-government je príležitosťou prelomovú modernizáciu interných administratívno-správnych procedúr, zlepšenie imidžu VS, ako aj zvýšenie podielu a záujmu verejnosti na správe vecí verejných, vytváranie kvalitného a dostupného verejného digitálneho obsahu stimulujúceho dopyt po e-službách a širokopásmovom pripojení, 	<ul style="list-style-type: none"> malá miera podpory miest a obcí zo strany štátu, nevýhodné podmienky čerpania prostriedkov z EU fondov, nevýhodné podmienky čerpania úverových zdrojov z komerčných bánk, nedostatočná kvalita právneho rámca výkonu činností verejnej správy, zvyšovanie komunikačnej a administratívnej náročnosti výkonu činností verejnej správy vo vzťahu k externému, ako aj internému prostrediu,

Schéma SWOT analýzy:

	S silné stránky	W slabé stránky
O príležitosti	13 Stratégia SO	8 Stratégia WO 1 4
T hrozby	3 Stratégia ST	5 Stratégia WT

V oblasti technickej infraštruktúry výrazne prevládajú slabé stránky nad silnými. Odporúča sa využiť stratégia WO – kde musí obec využiť silné stránky a príležitosti.

3.11 INFORMATIZÁCIA OBCE

Silné stránky	Slabé stránky
<ul style="list-style-type: none"> postupne zavádzané služby eGovernmentu a elektronizácia služieb štátnej správy a samosprávy dobrá vybavenosť a výkonnosť technologickej IK infraštruktúry v obecnom úrade, relatívne vysoká penetrácia širokopásmového pripojenia, 	<ul style="list-style-type: none"> nedostatok regionálneho digitálneho obsahu a nízke konkurenčné prostredie z dôvodu vysokej ceny za PC , nízkej výkonnosti e-služieb, nedostatočná úroveň optimalizácie procesov a štandardizácie dokumentov vo verejnej správe, absencia koncepčného a systematického formovania právneho rámca podpory aplikácie IT v procesoch výkonu činností verejnej správy, nízky podiel e-služieb verejnej správy s vyššou pridanou hodnotou a nízka efektívnosť ostatných služieb verejnej správy, nízka efektívnosť, bezpečnosť a interoperabilita ISVS, nedostupný kvalitný digitálny obsah, pomaly zavádzané základné služby eGovernmentu a nízka efektívnosť ostatných elektronizovaných verejných služieb, ktoré väčšinou iba kopírujú papierové služby, chýbajúca vysokokapacitná dátová sieť k domom,



Príležitosti	Ohrozenia
<ul style="list-style-type: none"> - možnosť získania finančných prostriedkov z fondov EÚ, - zvýšenie počítačovej gramotnosti, - zníženie cien využívania Internetu, - rozvoj ďalších telekomunikačných služieb v konkurenčnom prostredí, - vytváranie a sprístupňovanie verejného digitálneho obsahu, - zrušenie princípu miestnej kompetencie pri vydávaní dokumentov a poskytovaní služieb verejnou správou, - e-government je príležitosťou prelomovú modernizáciu interných administratívno-správnych procedúr, zlepšenie imidžu VS, ako aj zvýšenie podielu a záujmu verejnosti na správe vecí verejných, - vytváranie kvalitného a dostupného verejného digitálneho obsahu stimulujúceho dopyt po e-službách a širokopásmovom pripojení, - rastúca penetrácia širokopásmového pripojenia, 	<ul style="list-style-type: none"> - nevýhodné podmienky čerpania prostriedkov z EÚ fondov, - nevýhodné podmienky čerpania úverových zdrojov z komerčných bánk, - digital divide, zvyšovanie disparít medzi územiami alebo sociálnymi skupinami vo využívaní IKT, - nízka digitálna gramotnosť a zručnosť používateľov IKT a nedostatočný dopyt po elektronických službách, - rozvoj digitálnej kriminality, narušanie súkromia, výchovy a ochrany osobných údajov, - legislatívne a stavebné prekážky pri budovaní informačných technológií,

Schéma SWOT analýzy:

	S silné stránky	W slabé stránky
O príležitosti	Stratégia <i>SO</i>	Stratégia <i>WO</i>
T hrozby	Stratégia <i>ST</i>	Stratégia <i>WT</i>

Diagrammatical representation of the SWOT matrix with numerical values in the quadrants:

- Top-Left (SO): 8
- Top-Right (WO): 2
- Bottom-Left (ST): 3
- Bottom-Right (WT): 6
- Intersection of SO and WO: 9
- Intersection of ST and WO: 6

V oblasti technickej infraštruktúry výrazne prevládajú slabé stránky nad silnými. Odporúča sa využiť stratégia WO – kde musí obec prekonať slabiny využitím príležitostí, hlavne možnosťou využitia čerpania nenávratných finančných prostriedkov národných ako aj nadnárodných.

Koordinácia a syntéza výsledkov SWOT

Zostavenie analýzy SWOT je zložitý proces, ktorý si vyžaduje systematický prístup pri identifikácii a analýze bezprostredných (často i skrytých) vonkajších a vnútorných faktorov. Výstižnosť väčšiny faktorov je zložitá vyjadriť prostredníctvom jednoduchých formulácií. Pri zaradovaní jednotlivých faktorov do základných zložiek SWOT analýzy je potrebné zodpovedne posudzovať ich lokálne a mikroregionálne podmienenú situáciu a relatívny podiel na regionálnom rozvoji. V tomto zmysle ide hlavne o nerovnováhu medzi obcou Obeckov a ostatnými obcami v okolí.

Naopak medzi slabé stránky obce Obeckov patrí nepriaznivý demografický vývoj obyvateľstva, nedobudovaný vzdelávací systém zahŕňajúci možnosti vzdelávania v rámci celoživotného vzdelávania, vzhľadom na alokáciu obce, nesúlad vzdelanostnej štruktúry s potrebami trhu práce. V oblasti podnikateľského sektora ide hlavne o dobudovania službotvorného sektora. V oblasti technickej infraštruktúry ide potrebu dobudovania inžinierskych sietí v oblasti odpadového hospodárstva, dostavbu a rekonštrukciu cestnej siete, ktorá sa nachádza na niektorých miestach v havarijnom stave.

Ohrozenia obce Obeckov vyplývajú z okolitého prostredia, tendencií a skutočností, ktoré nemôže manažment obce ovplyvniť.

3.12 PROBLÉMOVÁ ANALÝZA – HLAVNÉ ODVETVOVÉ DISPARITY A VYMEDZENIE CIEĽOVÝCH SKUPÍN SO SÚSTREDENOU PODPOROU OBCE OBECKOV.

Identifikácia odvetvových disparít a nadväzujúce vymedzenie cieľových skupín je v súlade so zadaním z vypracovanej analýzy SWOT ako aj analýzy zdrojov obce Obeckov. Dôležitým východiskovým



rámcom pre vymedzenie cieľových skupín so sústredenou podporou obce Obeckov a stanovenie relevantných opatrení, ktoré by mali riešiť existujúce nerovnosti a rozdiely, sú vybrané strategické a koncepcné dokumenty spracované na národnej (Partnerská dohoda), regionálnej (PHSR BBSK) úrovni, ako aj vo vzťahu k štátnym legislatívnym normám zaväzujúcim obec Obeckov poskytovať svojim obyvateľom balík verejných služieb.

Na odvetvové (odborové a sektorové) disparity treba pozerieť ako na nerovnosti, neoddôvodnené rozdiely, či nehody medzi potenciálom a jeho súčasným využitím. Ich identifikácia vychádza z porovnania zistených silných a slabých stránok, ktoré sú uvedené vo SWOT analýze. Pôsobenie silných stránok obce Obeckov je oslabované negatívnymi vplyvmi jej slabých stránok. Silné stránky sú potenciálom, ktorý je možné využiť pre budúci rozvoj, je ale nutné zlepšiť alebo odstrániť príslušné slabé stránky tak, aby mohli byť silné naplno využité.

Nasledujúci prehľad je usporiadaný práve týmto spôsobom, kedy proti silným stránkam obce sú vždy postavené relevantné slabé stránky, ktoré majú v danom problémovom okruhu opačný vplyv. Vybrané sú práve tie, ktoré z hľadiska budúceho vývoja možno považovať za najzávažnejšie a kde je viacmenej možné predpokladať aspoň dielčie riešenie.

Obec Obeckov je súčasťou vyššieho územného celku Banská Bystrica. Národná stratégia regionálneho rozvoja definovala pre tento kraj nasledovné disparity, ktoré by mali byť zohľadnené v PHRSR obce Obeckov:

Hlavné disparity BBK:

v pôdohospodárstve

- nedostatočná spolupráca a koordinácia v poľnohospodárstve;
- nízka konkurencieschopnosť poľnohospodárstva v dôsledku nízkej produktivity a nerozvinutej trhovej infraštruktúry;
- nevyužitý potenciál pestovania rôznych kultúrnych plodín pre oblasť energetiky a ekologického poľnohospodárstva;

v priemysle

- inovačné a technologické zaostávanie spôsobuje zvyšujúcu energetickú a surovinovú náročnosť výroby najmä v rozhodujúcich odvetviach;
- nedostatočná reštrukturalizácia priemyslu a ďalších rozhodujúcich odvetví v niektorých okresoch v regióne, nízka orientácia na PZI do odvetví s vyššou pridanou hodnotou;
- nízky rast produktivity práce v priemysle;

v službách

- nízka konkurencieschopnosť malého a stredného podnikania;
- podpriemerný podiel služieb na regionálnom HDP;
- nevyužitý potenciál turizmu – kúpeľníctvo, chránené územia a lazy;

v technickej infraštruktúre

- nedostatočné kapacity a telekomunikačná infraštruktúra, členitosť územia ako bariéra budovania internetového pripojenia;
- značné ekologické zaťaženie krajiny (chemický priemysel, ťažba uhlia);
- nedobudovaná nadradená vodovodná sieť v južných okresoch kraja a nízke % napojenie obyvateľstva na ČOV;
- nedodržiavanie stanovených limitov a regulatívov;
- relatívne nízka úroveň poľnohospodárstva z hľadiska ochrany prírody a krajiny a budúcich obnoviteľných zdrojov energie;
- nízka dopravná dostupnosť územia a „regionálna logistika“;

v sociálno-spoločenskej infraštruktúre

- nevyhovujúca vzdelanostná štruktúra vo vybraných okresoch, vysoký podiel obyvateľstva so základným vzdelaním, významné vnútroregionálne rozdiely;
- postupný zánik strategicky významných študijných programov a odborov;
- vysoký podiel dlhodobo nezamestnaných na celkovom počte nezamestnaných;
- nízka životná úroveň v južných okresoch;
- nedostatočné prepojenie vzdelávacieho systému s podnikateľskou sférou;
- značný odlev pracovných síl do zahraničia z titulu blízkosti hraníc, pričom za vysokokvalifikované pracovné sily nie sú náhrady;



- nerovnomerná sieť zariadení sociálnych služieb v jednotlivých okresoch kraja;
- nedostatočná propagácia regiónu a jeho komparatívnych výhod;
- problematické vytváranie medzirezortnej spolupráce na komplexnom riešení situácie a potrieb občanov.

Hlavné faktory rozvoja BBK:

v pôdohospodárstve

- dobrý produkčný poľnohospodársky potenciál v oblasti pestovania kultúrnych plodín, ovocinárstvo, špecifické regionálne plodiny;
- lesné hospodárstvo – vysoké zásoby a ťažba dreva;
- dôsledné uplatňovanie spoločnej poľnohospodárskej politiky aj v chránených oblastiach;

v priemysle

- možnosť posilňovania exportu, silná exportná pozícia v odvetví hutníctva, drevospracujúceho, keramického a sklárskeho priemyslu;
- budovanie vedecko-technologických parkov so zameraním na rozhodujúce odvetvia;
- podpora domácich investorov najmä v perspektívnych odvetviach, zvýšenie atraktivity pre prílev PZI;
- možnosť rozvoja výroby nových produktov s vyššou pridanou hodnotou na báze obnoviteľných a nerudných nerastných surovín;
- možnosť rozvoja e-podnikania smerovaného do rozvoja optimalizácie spolupráce

v priemyselnej výrobe;

- využitie cezhraničnej spolupráce pre rozvoj podnikateľských aktivít;

v službách

- atraktívny potenciál pre zvyšujúci sa záujem o turizmus, zameranie sa na kúpeľníctvo a vidiecky turizmus;
- záujem regionálnej samosprávy o podporu podnikateľského a inovačného prostredia v regióne;
- existujúce poradenské centrá pre rozvoj podnikateľského prostredia;
- začlenenie sa do medzinárodnej spolupráce a transfer know-how, posilnenie spolupráce medzi vysokými školami a podnikateľským sektorom;
- rozširovanie e-služieb, podpora najmä v horských oblastiach, zvyšovanie dostupnosti služieb pre obyvateľstvo;

v technickej infraštruktúre

- možnosti využitia kombinovanej dopravy;
- výhodná geografická poloha pre tok tovarov a služieb do nových členských krajín EÚ, polohový potenciál kraja, logistické väzby, prepojenie Budapešť – Krakov;
- dostatočný potenciál zdrojov vody a vysoká lesnatosť územia – veľká koncentrácia druhotných drevných surovín vhodných na energetické účely;

v sociálno-spoločenskej infraštruktúre

- dobrá demografická situácia, dostatok voľnej pracovnej sily;
- vysoká vzdelanostná úroveň v regionálnych centrách;
- možnosť vytvorenia kvalitného regionálneho systému celoživotného vzdelávania (NSRR, 2013, s.91-92).

Nasledujúce tabuľky prezentujú hlavné faktory rozvoja a hlavné disparity rozvoja obce Obeckov v jednotlivých politikách.

Hospodárstvo a vedecko-technický rozvoj

Faktory rozvoja	Hlavné disparity
-----------------	------------------



<ul style="list-style-type: none"> + poľnohospodárska pôda zaberajúca cca. 81,6 % katastra obce, + počet obyvateľov – fyzických osôb podnikateľov – 23 v roku 2014, + rozsiahly areál poľnohospodárskeho družstva, + existencia plôch pre rozšírenie maloobchodných predajní, + relatívne vysoký podiel obyvateľov s úplným stredným vzdelaním, + existencia 2 maloobchodných predajní, + rozvinuté vinohradníctvo, + okolo centra sústredená základná občianska vybavenosť, + rýchla dostupnosť okresného mesta V. Krtíš, + blízky hraničný prechod do Maďarskej republiky, + rozvinutá rastlinná a živočíšna výroba, 	<ul style="list-style-type: none"> - nedostatočne nerozvinutý pracovný trh v obci a v celej lokalite V. Krtíš, - hospodárska základňa obce (mimo poľnohospodárstvo) pomerne málo rozvinutá, - nedostatok výrobných zariadení v obci má vplyv na ponuku pracovných príležitostí, - malá ponuka služieb pre obyvateľov, - nízke možnosti zamestnania v obci, - nízke priemerné mzdy v regióne, - útlm stavebnej výroby, - stagnácia podnikateľskej sféry, nerozvíjajúce sa MaSP, - nezáujem mladých ľudí o podnikanie, - nevyhovujúca štruktúra a kvalita služieb pre obyvateľov a návštevníkov obce, - vysoká miera nezamestnanosti žien, mladých a obyvateľov po 50 roku života, - nízke priemerné mzdy v poľnohospodárstve,
---	--

Doprava a komunikácie

Faktory rozvoja	Hlavné disparity
<ul style="list-style-type: none"> + prechádzajúca cesta III. triedy s napojením na cestu I/75, + rýchle napojenie na okresné mesto Veľký Krtíš, + do obce premáva dostatok liniek v pracovných dňoch v smere do V. Krtíša, + dostatočne vybudovaná cestná sieť v zastavanom území obce, + dostatočné pokrytie zastávkami SAD, + vybudovaná sieť poľných ciest, 	<ul style="list-style-type: none"> - nedostupná železničná doprava, - zlá dostupnosť krajského mesta B.Bystrica, - absencia prechodov pre chodcov na frekventovaných miestach (OcÚ) - nedostatočné pokrytie chodníkmi pre peších v úseku hlavnej cesty, - nedostatočná zimná údržba, - zlý technický stav ciest III. triedy, - nevyhovujúci stav poľných ciest, - nevyhovujúce povrchy MK, osvetlenie, informatika, - nedostatok finančných prostriedkov na údržbu technickej infraštruktúry, - cyklistické cestičky v obci nie sú vybudované,

Technická infraštruktúra

Faktory rozvoja	Hlavné disparity
<ul style="list-style-type: none"> + vybudovaná sieť miestneho rozhlasu, + potrebám, + 1200 m rozostavanej splaškovej kanalizačnej siete, + dobré zásobovanie obyvateľov obce pitnou vodou, + existencia dvoch vodojemu o objeme 250m³, + existencia domu smútku, + dobré prepojenie obecnej komunikácie na hlavnú cestnú sieť, + prítomnosť hlavných distribučných plynovodov, + existencia verejného osvetlenia, + obec Obeckov je napojená na el. energiu zo vzdušných VN linky, + možnosť dostavby plôch IBV, + vybudovaný cintorín s dostatočnou kapacitou, + vybudovaná rozvodná sieť plynu, 	<ul style="list-style-type: none"> - zlý technický stav budovy domu smútku, - zlý technický stav elektrickej rozvodnej siete – vzdušné vedenie, - negatívny stav nehnuteľného majetku obce, - nedostatok finančných prostriedkov na údržbu technickej infraštruktúry, - nevyhovujúci technický stav miestneho rozhlasu, - vysoká energetická náročnosť verejného osvetlenia, - v obci nie sú toho času žiadne energetické výrobné zariadenia na báze obnoviteľných zdrojov energie, - zastaralosť a opotrebovanosť infraštruktúry, - prevaha nadzemných vedení nad podzemnými- obmedzenia ochranných pásiem,

Odpadové hospodárstvo

Faktory rozvoja	Hlavné disparity
<ul style="list-style-type: none"> + kvalitná legislatíva pre nakladanie s KO a DSO, + spracovaný POH obce Obeckov na roky 2011-2015, + zabezpečený odvoz TKO, + v obci je vybudovaný systém separovaného zberu odpadu základných druhov, 	<ul style="list-style-type: none"> - nedobudovaná splašková kanalizačná sieť, - absencia ČOV, - nedoriešená likvidácia a využitie rastlinného odpadu, - nedostatok odpadových nádob na zmiešaný komunálny odpad a separovaný zber, - nízka miera vynútiteľnosti práva v oblasti ŽP, - obci sa nenachádza kompostáreň na biologicky rozložiteľných odpadov, - potrebné doriešenie technicko-organizačné zabezpečenie zberu biologicky rozložiteľných odpadov z domácnosti,

Životné prostredie



Faktory rozvoja	Hlavné disparity
<ul style="list-style-type: none"> + kvalitná legislatíva pre nakladanie s KO a DSO, + zabezpečený odvoz TKO, + relatívne stabilný objem produkovaného odpadu, + prechádzajúci vodný tok – hydrokoridor – Plachtinský potok, + priemyselná výroba v obci nie je zastúpená, + vybudované prístenné jarky na odvod dažďovej vody, + kompletná plynofikácia obce, 	<ul style="list-style-type: none"> - nevyhovujúci technický stav tepelného hospodárstva, - potreba čistenia koryta Plachtinského potoka, - nevybudované protipovodňové opatrenia, - čistotu ovzdušia nepriaznivo ovplyvňuje dosah produkcie exhalátov z výroby v okresnom meste V. Krτίš, - malé zdroje znečistenia ovzdušia - bodové zdroje z lokálnych kúrenísk, - nepriaznivé podmienky pre rozptyl exhalátov, - náchylnosť na vodnú eróziu v celom rozsahu veľkoplošne obrábanej pôdy, - prejazd poľnohospodárskych strojov po miestnych komunikáciách, - spaľovanie rastlinného odpadu na vlastných pozemkoch obyvateľov, - plytké brehy tunajších vodných tokov, - nedostatok zelene pozdĺž koryt vodných tokov, - potrebné čistenie a spevnenie dna a brehov Plachtinského potoka, - zdrojom negatívnych účinkov dopravy na životné prostredie územia obce je zdrojová a cieľová vnútro obecná doprava,

Sociálna oblasť a zdravotníctvo

Faktory rozvoja	Hlavné disparity
<ul style="list-style-type: none"> + stavebno-technický stav bytového fondu je prevažne dobrý a vyhovujúci, + funkcia osobitného príjemcu sociálnych dávok, + pomoc v krízových situáciách (živelná pohroma, rodinná tragédia....), 	<ul style="list-style-type: none"> - absencia základnej zdravotníckej služby, - absencia denného stacionára, - absencia domova sociálnych služieb, - v súčasnosti stagnujúca bytová výstavba, - obec nemá k dispozícii plochy vhodné na výstavbu rodinných domov, - nedostatočná podpora osobnej starostlivosti o deti pri zosúladaovaní pracovného a rodinného života, - nedoriešená sociálna sieť, - zastaralosť a opotrebovanosť bytového fondu, - nedostatok zdrojov na skvalitňovanie sociálneho zázemia,

Školstvo a šport

Faktory rozvoja	Hlavné disparity
<ul style="list-style-type: none"> + existencia materskej školy s narastajúcim počtom detí, + zrekonštruované interiéry materskej školy, + rekonštruované hygienické zariadenia, + dobré výchovno – vzdelávacie výsledky materskej školy, + dostatok priestorov na výkon vzdelávacej činnosti, + využívanie priestorov škôl a školských zariadení pre verejnosť, + existencia futbalového ihriska, + existencia poľovníckych revírov, 	<ul style="list-style-type: none"> - deficit v materiálno – technickom vybavení materskej školy, - potreba zateplenia budovy materskej školy, - nedostatok moderných učebných pomôcok, - neatraktívnosť učiteľského povolania a neadekvátne finančné ohodnotenie, - deficit finančných prostriedkov znamená sústavné obmedzovanie nákupu nástrojov a zariadení v školstve, - nesystémová reforma vzdelávacej sústavy, - absencia športovo-rekreačnej zóny obce, - nedostatočná starostlivosť o starších občanov,

Kultúra

Faktory rozvoja	Hlavné disparity
<ul style="list-style-type: none"> + dlhoročná história obce, tradície, + rozvoj a uchovávanie kultúrnych tradícií a folklóru, + dobré kultúrne povedomie obyvateľov, + existencia kultúrneho domu v blízkosti obecného úradu, + existencia obecnej knižnice s viac ako 2106 knižnými jednotkami, + 33 používateľov obecnej knižnice, 	<ul style="list-style-type: none"> - nedostatok finančných prostriedkov pre činnosť zariadení a pre ich rozvoj, - chýbajúce tradičné, každoročne organizované kultúrne podujatia, - nerozvinutá kultúrna turistika, - absencia združenia, záujmového krúžku v oblasti kultúry, - potrebná rekonštrukcia sociálnych zariadení v priestoroch kultúrneho domu, - slabá propagácia a reklama kultúrnych aktivít obce, - nedostatočné materiálne vybavenie na kultúrne a vzdelávacie podujatia, - chátrajúci stav kultúrnych pamiatok, - neexistencia zariadenie propagujúceho tradičné remeslá z okolia obce,



Propagácia a cestovný ruch

Faktory rozvoja	Hlavné disparity
+ bohaté kultúrne dedičstvo, + strategická východisková poloha na poznávacie výlety do širšieho okolia obce, + existencia poľovníckeho revíru,	- málo rozvinutý cestovný ruch, - chýba rekreačné zázemie obce, - nedostatočná propagácia goodwillu a CR obce, - nedostatočné služby v oblasti cestovného ruchu, - slabá kooperácia s cestovnými kancelárkami, - slabá propagácia tradičných umení a remesiel v obci, - nedostatok športovísk potenciálne využiteľných návštevníkmi obce,

Administratíva a bezpečnosť

Faktory rozvoja	Hlavné disparity
+ existencia verejného rozhlasu, + dostatok priestorov pre administratívu, + budova obecného úradu v dostupného v centre obce,	- negatívny stav nehnuteľného majetku obce, - nevybudovaný bezbariérový prístup do obecného úradu, - nevyhovujúci technický stav budovy obecného úradu, - absencia kamerového systému, - zvyšujúca sa drobná kriminalita – krádeže, vandalizmus, - v obci ani v súčasnosti nie sú vybudované nijaké zariadenia v súvislosti s civilnou ochranou, - nedostatok finančných prostriedkov na údržbu technickej infraštruktúry, - nedostatočná úroveň optimalizácie procesov a štandardizácie dokumentov vo verejnej správe, - absencia koncepčného a systematického formovania právneho rámca podpory aplikácie IT v procesoch výkonu činností verejnej správy, - nízky podiel e-služieb verejnej správy s vyššou pridanou hodnotou a nízka efektívnosť ostatných služieb verejnej správy, - nízka vybavenosť a výkonnosť technologickej IK infraštruktúry samosprávy, - nedostupný kvalitný digitálny systém prenosu dát, - pomaly zavádzané základné služby eGovernmentu a nízka efektívnosť ostatných elektronizovaných verejných služieb, ktoré väčšinou iba kopírujú papierové služby,

Informatizácia obce

Faktory rozvoja	Hlavné disparity
+ postupne zavádzané služby eGovernmentu a elektronizácia služieb štátnej správy a samosprávy + dobrá vybavenosť a výkonnosť technologickej IK infraštruktúry v obecnom úrade, + relatívne vysoká penetrácia širokopásmového pripojenia,	- nedostatok regionálneho digitálneho obsahu a nízke konkurenčné prostredie z dôvodu vysokej ceny za PC , nízkej výkonnosti e-služieb, - nedostatočná úroveň optimalizácie procesov a štandardizácie dokumentov vo verejnej správe, - absencia koncepčného a systematického formovania právneho rámca podpory aplikácie IT v procesoch výkonu činností verejnej správy, - nízky podiel e-služieb verejnej správy s vyššou pridanou hodnotou a nízka efektívnosť ostatných služieb verejnej správy, - nízka efektívnosť, bezpečnosť a interoperabilita ISVS, - nedostupný kvalitný digitálny obsah, - fyzicky nedostupný internet v území s nízkou hustotou osídlenia, alebo málo atraktívny pre používateľov, - pomaly zavádzané základné služby eGovernmentu a nízka efektívnosť ostatných elektronizovaných verejných služieb, ktoré väčšinou iba kopírujú papierové služby, - chýbajúca vysokokapacitná dátová sieť k domom,

Vo vyššie uvedenom kontexte je potrebné sledovať i potenciálne rozvojové príležitosti a hrozby, indukované hierarchicky vyššími faktormi sociálno - ekonomického rozvoja. Na základe uskutočnených analýz je možné za najväčšie hrozby pokladať hlavne:

1. Znižovanie konkurencieschopnosti obce v dôsledku trvalej stagnácie v rozvoji spolupráce podnikateľskej sféry s orgánmi miestnej samosprávy – Public Private Partnership.
2. Rozhodnutie kľúčového investora o zmene alokácie investície.
3. Nedostatok externých finančných prostriedkov potrebných na zabezpečenie kvalitných verejných služieb.



4. Podcenenie významu kvalitatívneho rozvoja ľudských zdrojov ako pre ekonomický, tak aj pre sociálny rozvoj obce Obeckov.
5. Podcenenie významu informačných technológií ako základného prvku ekonomického rozvoja a rozvoja ľudských zdrojov v obci.

Jedným z nutných predpokladov úspešnej implementácie Programu hospodárskeho a sociálneho rozvoja je návaznosť na existujúcu sústavu strategických a rozvojových dokumentov. Tento fakt sa premietol z časti aj do výberu opatrení a cieľových skupín, na ktoré sa má zamerať podpora z verejných zdrojov, hlavne z dôvodu efektívneho vynakladania finančných prostriedkov, odstránenia duplicit, možných protichodných účinkov opatrení atď.. Z tohto dôvodu je prirodzeným rámcom Program hospodárskeho a sociálneho rozvoja Banskobystrického samosprávneho kraja, ako aj Partnerskej dohody, ale aj platná legislatíva v oblasti zabezpečovania verejných služieb. Komparáciou výsledkov vyššie uvedenej selekcie odvetvových disparít a PHSR BBSK je možné zistiť, že niektoré opatrenia v rámci tohto dokumentu pokrývajú kritické oblasti zistené v problémovej analýze. Preto je nutné v súlade s vyššie uvedenými skutočnosťami zamerať sa na odstránenie týchto disparít v relevantných cieľových oblastiach a relevantných skupín.

1. Hospodárstvo a vedecko-technický rozvoj
Cieľová skupina podnikateľské subjekty v priemysle, obchode a výrobných službách obec investori
2. Technická infraštruktúra
Cieľová skupina obec, obyvatelia obce, podnikateľské subjekty, mimovládne subjekty,
3. Životné prostredie
Cieľová skupina obec, obyvatelia obce, podnikateľské subjekty,
4. Sociálna oblasť a zdravotníctvo
Cieľová skupina nezamestnaní, sociálne odkázaní, zdravotne a duševne postihnutí, obyvatelia v dôchodkovom veku, mladí ľudia, rizikové skupiny obyvateľstva,
5. Školstvo a šport
Cieľová skupina deti predškolského veku, žiaci v rámci povinnej školskej dochádzky, nezamestnaní, obyvatelia v dôchodkovom veku, športovci organizovaní v rámci športových hnutí, pasívna športová verejnosť, obyvatelia v produktívnom veku,
6. Kultúra
Cieľová skupina obyvateľstvo podnikateľské subjekty návštevníci obce,
7. Cestovný ruch a public relation
Cieľová skupina obec, VÚC, obyvatelia obce, návštevníci obce, súkromný podnikateľský sektor,
9. Administratíva a bezpečnosť
Cieľová skupina obec, obyvatelia obce, súkromný podnikateľský sektor,
10. Informatizácia obce
Cieľová skupina obec, obyvatelia obce, súkromný podnikateľský sektor,



Strategická časť Programu hospodárskeho rozvoja a sociálneho rozvoja obce Obeckov
2015 - 2024

4 VÍZIA A POSLANIE OBCE OBECKOV

Vízia



Obec Obeckov je obcou, ktorá sa stará o rovnovážne zabezpečenie verejných služieb, ktoré sú nevyhnutné pre plnohodnotný život jej obyvateľov. Obec vytvorila vhodné podmienky pre rozvoj podnikateľských subjektov tým, že prispela k rozšíreniu priemyselnej zóny smerom na okresné mesto. V novom areáli spustilo prevádzku niekoľko nových výrobných podnikov. V obci sa vytvorili vhodné podmienky na ďalší rozvoj službotvornej sféry. V období posledných 10 rokov obec zaznamenala nárast počtu obyvateľov, hlavne v dôsledku migračných tendencií, vzniklo niekoľko nových ulíc s IBV a nové oddychové zóny. Obec rozšírila možnosti športového vyžitia, počas posledných 10 rokov vzniklo niekoľko športových ihrísk a jedno viacúčelové ihrisko. Pokrýva potreby všetkých vekových skupín. V obci boli zrekonštruované oddychové zóny. V súvislosti s rozvojom cestovného ruchu obec prezentuje svoje kultúrne tradície a zvyklosti v duchu rozvoja kultúrneho povedomia nielen vo svojom regióne, ale aj za hranicami Slovenskej republiky.

Poslanie

Poslanie je komplexná a všeobecná definícia objasňujúca mandát obce Obeckov. Poslanie opisuje a prezentuje základné služby (produkty), ktoré poskytuje a identifikuje hlavných „zákazníkov“, t.j. jej obyvateľov, miestnych podnikateľov, záujmové združenia a pod.. Poslanie vyjadruje základný dôvod existencie obce Obeckov a odpovedá na tri otázky: Čo obec robí? Prečo to robí? Pre koho to robí? Predpokladom pre zabezpečovanie kvalitných služieb obyvateľom obce, podnikateľom či návštevníkom a celkový plynulý chod samosprávy a jej orgánov je dôsledný denný operatívny manažment a realizácia profesionálnych interných služieb. Tieto zahŕňajú celú škálu aktivít počnúc obstarávaniami tovarov, služieb a prác, cez interné právne poradenstvo a zastupovanie obce pri súdnych sporoch až po udržiavanie počítačovej siete, zálohovanie dát či aktualizovanie a zverejňovanie informácií, ktoré slúžia aj obyvateľom obce. Samospráva obce Obeckov disponuje aj nemalým majetkom – budovami, pozemkami, bytovými a nebytovými priestormi. Efektívne spravovanie aktív takéhoto rozsahu a zabezpečovanie jeho maximálnej výnosnosti je možné len za predpokladu existencie prehľadnej a aktuálnej evidencie, ktorá slúži vedeniu obce a poslancom obecného zastupiteľstva. Významnú úlohu zohráva aj odborné vzdelávanie zamestnancov úradu s cieľom zabezpečiť ich ďalší profesionálny rast, vedúci k zvýšeniu kvality samosprávou poskytovaných služieb. Medzi významné činnosti - a to najmä z pohľadu obyvateľov obce – patrí administrovanie zasadnutí orgánov obce. Práve tieto authority rozhodujú o všetkých dôležitých zmenách, ktoré sa premietajú do života obyvateľov, napr. prostredníctvom všeobecne záväzných nariadení.

Jedným zo základných predpokladov rozvoja obce je dodržiavanie zákonnosti a pravidiel miestnej samosprávy, ochrana života a osobného majetku občanov, ale aj životného prostredia. V súlade s poslaním obce Obeckov všetky tieto úlohy realizuje štátna polícia. K dosiahnutiu zámeru - vybudovať bezpečnú obec - polícia vykonáva všeobecnú prevenciu kriminality, aktívnu ochranu verejného poriadku, života, zdravia občanov a majetku. Súčasťou bezpečnostnej politiky obce je aj výkon ochrany pred požiarmi a civilnej ochrany obyvateľov.

1. Hospodárstvo a vedecko-technický rozvoj

Základnou úlohou samosprávy je rozvoj územia obce a zvyšovanie kvality života jeho obyvateľov. Všeobecne uznávaným nástrojom pre miestnu hospodársku politiku je rozvoj existujúcich priemyselných zón. Obec Obeckov v súlade s touto filozofiou skvalitňuje zóny, ktoré poskytujú kapacitu pre podnikateľské subjekty. Ich rozlohu plánuje rozširovať v obmedzenej miere. Rozvojové aktivity budú pokračovať hlavne v časti intravilánu obce, kde sa rozprestiera objekt poľnohospodárskeho podniku.

2. Doprava a komunikácie

Príprava Projektovej dokumentácie pre cestné stavby, pravidelná oprava a stavebná údržba pozemných komunikácií, letná a zimná údržba či rekonštrukcia vybraných miestnych komunikácií, to všetko zahŕňajú kompetencie obce v oblasti pozemných komunikácií.

3. Technická infraštruktúra

Významným prvkom kvality života v obci je funkčný systém verejného osvetlenia. Hlavnou úlohou samosprávy je v tomto kontexte realizácia novej výstavby verejného osvetlenia, prevádzkovanie už vybudovaného verejného osvetlenia a samozrejme priebežné opravy a údržba existujúcich svetelných bodov, prípadne ich prestavba na LED. Okrem toho zabezpečuje rozvoj komplexnej infraštruktúry zohľadňujúcej rast kvality života obyvateľov obce a životného prostredia. Rozvoj infraštruktúry smeruje hlavne k jej rozšíreniu na potenciálne obytné zóny v obci, IBV, ako aj na rekonštrukciu súčasnej infraštruktúry - vodovodnej, elektrickej, komunikačnej.

3. Odpadové hospodárstvo



Obec vykonáva úlohy, ktoré jej vyplývajú z programu odpadového hospodárstva a všeobecne záväzných právnych predpisov prijatých a platných v Slovenskej republike. V oblasti odpadového hospodárstva ide najmä o zber a prepravu komunálnych odpadov a drobných stavebných odpadov na účely ich zhodnotenia alebo zneškodnenia, zabezpečovanie zberných nádob zodpovedajúcich systému zberu komunálneho odpadu, zabezpečovanie priestoru, kde môžu obyvatelia obce odovzdávať oddelené zložky komunálnych odpadov či zabezpečovanie zberu a prepravy objemných odpadov. Obec zároveň vykonáva priestupkové konanie v odpadovom hospodárstve a zabezpečuje výstavbu a údržbu infraštruktúry pre odpadové vody.

4. Životné prostredie

Udržiavanie a zveľádovanie obce neznamená len ochranu a údržbu existujúcej verejnej zelene, ale aj zabránenie ďalšiemu znižovaniu podielu zelených plôch v zastavanom území obce, ich rozdrobovaniu a zmysluplné riadenie výstavby a využívania územia. V súlade s touto filozofiou obec každoročne zabezpečuje ošetrovanie a udržiavanie zelene - drevín, trávnikov, kvetinových záhonov. Súčasťou prostredia, v ktorom obyvatelia žijú, sú aj verejné priestranstvá, chodníky, miestne komunikácie, námestie, ktoré je obcou pravidelne čistené, ale aj športové ihriská obce – Obeckov so zabezpečením pravidelnej údržby a obnovy. K ďalším činnostiam, ktoré sa podieľajú na vytváraní atraktívneho a zdravého prostredia patrí aj prevádzka či správa cintorínov.

5. Sociálna oblasť a zdravotníctvo

Činnosť samosprávy - vzhľadom na existujúce kompetencie - je v oblasti sociálnej politiky veľmi rozsiahla. Pre občanov v hmotnej núdzi obec poskytuje jednorazové dávky v hmotnej núdzi a sociálnu pôžičku. Pre zdravotne ťažko postihnutých a seniorov obec poskytuje sociálne služby, medzi ktoré patrí opatrovateľská služba, prepravná služba a organizovanie spoločného stravovania. Obec podporuje nešťátne subjekty, ktorých činnosť je zameraná na pomoc sociálne alebo zdravotne handicapovaným občanom. Pre zachovanie rovnakých podmienok a šancí pre všetkých žiakov obec zabezpečuje prenos štátnych dotácií (na stravu, motivačný príspevok a školské pomôcky) pre školopovinné deti zo sociálne slabších rodín. Nástrojom pre podporu demografie v obci je jednorazový finančný príspevok pre každé novonarodené dieťa s trvalým pobytom na území obce. Poskytované sociálne služby sú regulované celým radom zákonov a usmernení – počnúc ústavou Slovenskej republiky. Pôsobnosť z orgánov štátnej správy na mestá a na vyššie územné celky na úseku sociálnej pomoci prešla zákonom č. 416/2001 Z. z. hlavne v oblasti poskytovania opatrovateľskej služby a starostlivosti o seniorov, v oblasti vzdelávania, športu a ostatných verejných služieb. Obec sa v oblasti sociálnej pomoci do 31.12.2008 riadilo nasledovnými zákonmi: Zákon č.369/90 Zb. o obecnom zriadení v platnom znení, Zákon č. 195/1998 Z. z. o sociálnej pomoci v znení neskorších predpisov, Zákon č. 599/2003 Z.z. o hmotnej núdzi, Zákon č. 601/2003 Z.z. o životnom minime, Zákon č. 36/2005 Z.z. o rodine a Zákon č.305/2005 Z.z. o sociálnoprávnej ochrane detí a sociálnej kuratele. Dňom 1.1.2009 vstúpil do platnosti nový Zákon č.448/2008 Z.z. o sociálnych službách a novela zákona č. 305/2005 Z.z. o sociálnoprávnej ochrane detí a sociálnej kuratele. Tieto dva kľúčové zákony vymedzujú povinnosti obce pri svojej samosprávnej pôsobnosti v oblasti sociálnej starostlivosti o svojich občanov.

V zmysle zákona 369/1990 Zb. o obecnom zriadení podľa § 3 obyvatelia obce majú právo požadovať súčinnosť obce pri ochrane osoby, rodiny a majetku v obci, pomoci v čase náhlej núdze (toto právo občana má i ústavnú oporu - čl. 16, 18 a 21 Ústavy SR) a podľa § 4 ods. 3 písm. j) má obec povinnosť vypracovať koncepcie rozvoja v jednotlivých oblastiach života.

Obeckov považuje pomoc a podporu pre svojich obyvateľov za jednu zo svojich prirodzených priorít.

6. Školstvo a šport

Školstvo

Obec Obeckov v súčasnosti je zriaďovateľom predškolského zariadenia.

Šport

Obec vytvára podmienky na zmysluplné trávenie voľného času detí, mládeže a obyvateľov obce, ako najvhodnejšiu prevenciu proti drogám a civilizačným chorobám. V rámci tejto filozofie samospráva organizuje alebo podporuje celý rad rekreačných a športových aktivít. Súčasťou politiky obce je subvencovanie športových klubov a telovýchovných organizácií prostredníctvom dotácií z rozpočtu



obce. Mandát na podporu rekreačného a výkonnostného športu v obci vyplýva zo zákona č. 369/1990 Zb. o obecnom zriadení, Všeobecne záväzného nariadenia o poskytovaní dotácií z rozpočtu obce Obeckov či koncepcných a strategických dokumentov prijatých obecným zastupiteľstvom. Vytváranie vhodného prostredia pre rekreačný a výkonnostný šport z peňazí daňovníkov, je jednou z ciest tvorby a prezentácie dobrého mena obce. Vhodné podmienky pre šport a ponuka verejných športovísk sú súčasťou konkurenčného boja miest o lepšie podmienky pre život. Prínosy z financovania a podpory športu na území obce sa prejavujú vo forme zdravšieho života obyvateľov, zvýšeného záujmu o bývanie v obci, v náraste členských základní podporovaných športov.

7. Kultúra

Obec Obeckov v súlade so svojím zámerom každoročne organizuje kultúrne podujatia, a prevádzkuje obecnú knižnicu. Obec zabezpečuje opravy a údržbu kultúrnych pamiatok na území obce. Súčasťou kultúrnej politiky je aj dotovanie činnosti záujmových združení či jednotlivcov. Snahou obce je udržiavať kultúru v obci. Rámec pre činnosť a aktivity samosprávy obce je v oblasti kultúry tvorený najmä zákonom č.369/1990 Zb. o obecnom zriadení, zákonom č. 416/2001 Z. z. o prechode niektorých pôsobností z orgánov štátnej správy na obce a na vyššie územné celky, zákonom č. 61/2000 Z. z. o osvetovej činnosti, zákonom č. 4/1958 Zb. o ľudovej umeleckej výrobe a umeleckých remeslách a zákonom č. 96/1991 Zb. o verejných kultúrnych podujatiach.

8. Propagácia a cestovný ruch

V oblasti cestovného ruchu plní najmä úlohy: spolupracuje s miestnymi podnikateľmi a úradmi štátnej správy a okolitými obcami v oblasti cestovného ruchu, spolupracuje s príslušnou komisiou, pripravuje analýzy turistickej aktivity obce a infraštruktúry cestovného ruchu z hľadiska historických pamiatok a iných historických objektov, ubytovacích, stravovacích a ostatných služieb, spolupracuje na príprave vydávania a zabezpečenia propagačných materiálov pre obec, pripravuje návrhy na riešenie rozvoja cestovného ruchu a spolupracuje so všetkými dotknutými orgánmi a organizáciami pri ich realizácii, spolupracuje pri vytváraní systému tvorby finančných zdrojov na podporu rozvoja cestovného ruchu v obci, ako aj pri zachovávaní historického, architektonického a kultúrneho dedičstva, rieši podnety, návrhy a v spolupráci s hlavným kontrolárom aj sťažnosti občanov a organizácií týkajúce sa CR, zabezpečuje styk samosprávy s inštitúciami a organizáciami, ako aj agentúrami poskytujúcimi služby, informácie, podporu a poradenstvo v CR, podieľa sa na koordinačnej činnosti pri realizácii úloh súvisiacich s ekonomickým a sociálnym rozvojom spravovaného územia, podieľa sa na tvorbe koncepcie rozvoja na úseku cestovného ruchu na území obce, koordinuje a zabezpečuje úlohy súvisiace s činnosťou obce v spolupráci s partnerskými obcami.

9. Administratíva a bezpečnosť

Obec vytvára podmienky na efektívnu prácu obecného úradu, vytvára vyhovujúce podmienky na poskytovanie verejných služieb, estetizáciu a funkčnosť miesta kontaktu so zákazníkmi obecného úradu, vytvára vhodné technické a pracovné podmienky na obecnom úrade. Vytvára podmienky na znižovanie kriminality v obci a ochranu majetku obyvateľov a ostatných subjektov v obci.

10. Informatizácia obce

Zabezpečuje technické podmienky pre rozvoj informačnej spoločnosti. Umožňuje obyvateľom využívať on-line elektronické služby samosprávy. Vytvára vhodné podmienky na prechod na e-government na lokálnej úrovni (e-gov, e-vote, e-services, ...). Umožňuje obyvateľom obce a pracovníkom samosprávy zvyšovať svoje počítačové vedomie a zručnosti.

5 FORMULÁCIA A NÁVRH STRATÉGIE

STRATEGICKÝ CIEĽ



Strategický cieľ PHRSR ako aj dlhodobé ciele v rámci jednotlivých politík vychádzajú z §3 Ciele podpory regionálneho rozvoja zákona 309/2014 o podpore regionálneho rozvoja, kde je hlavným cieľom podpory regionálneho rozvoja odstraňovať alebo zmierňovať nežiaduce rozdiely v úrovni hospodárskeho rozvoja, sociálneho rozvoja a územného rozvoja regiónov a zabezpečiť trvalo udržateľný rozvoj regiónov, zvyšovať ekonomickú výkonnosť, konkurencieschopnosť regiónov a rozvoj inovácií v regiónoch pri zabezpečení trvalo udržateľného rozvoja, zvyšovať zamestnanosť a životnú úroveň obyvateľov v regiónoch pri zabezpečení trvalo udržateľného rozvoja.

Podpora regionálneho rozvoja podľa odseku 1 je zameraná najmä na komplexné využívanie vnútorného rozvojového potenciálu územia - prírodných, kultúrnych, materiálnych, finančných, ľudských a inštitucionálnych zdrojov, podporu zavádzania nových technológií a inovácií pri rešpektovaní vnútorných špecifik regiónu, rozvoj informatizácie a digitalizácie v regióne, rozvoj hospodárstva a podnikateľského prostredia v regióne s cieľom zvýšiť jeho produktivitu, optimalizovať štruktúru hospodárstva, vytvárať nové pracovné miesta a stabilizovať ohrozené pracovné miesta, rozvoj ľudských zdrojov vrátane zvyšovania vzdelanostnej úrovne, kvalifikácie a zlepšovania prípravy detí a mladých dospelých na trh práce, predchádzanie sociálneho vylúčenia a zmierňovanie jeho negatívnych dôsledkov, podporu rovnosti príležitostí na trhu práce a podporu znevýhodnených komunit, realizáciu verejných prác podporujúcich rozvoj regiónu, zlepšenie a rozvoj sociálnej infraštruktúry regiónu, zlepšenie dopravnej a technickej vybavenosti regiónu, inžinierskych stavieb, rozvoj cestovného ruchu, medzištátnu, cezhraničnú a medziregionálnu spoluprácu v oblasti regionálneho rozvoja v záujme trvalo udržateľného rozvoja regiónu, zachovanie identity a rozvoj kultúry a starostlivosť o kultúrne dedičstvo regiónov a sídiel, rozvoj pôdohospodárstva a rozvoj vidieka, rozvoj vidieckych oblastí a zvyšovanie kvality života na vidieku, realizáciu opatrení na ochranu, udržiavanie a zveľádovanie životného prostredia a na obmedzovanie vplyvov poškodzujúcich životné prostredie a zlepšenie environmentálnej infraštruktúry regiónu, ochranu prírody, efektívne využívanie prírodných zdrojov regiónu a využívanie alternatívnych zdrojov energie, rozvoj občianskej vybavenosti a rozvoj služieb v regióne,) zvyšovanie dostupnosti a kvality bývania, budovanie a posilňovanie štruktúr občianskej spoločnosti, rozvoj prosociálneho správania obyvateľstva, rozvoj telesnej kultúry, športu a turistiky, ochranu, podporu a rozvoj verejného zdravia, atď. Na základe analýzy súčasnej situácie a predpokladov ďalšieho rozvoja sa navrhuje pre obec Obeckov nasledovný strategický cieľ:

„Zabezpečiť trvalo udržateľný rozvoj obce, ktorý bude zameraný hlavne na trvalý ekonomický rast pri rešpektovaní environmentálnych požiadaviek a obmedzení súvisiacich s existenciou tunajších prírodných hodnôt. Obec sa bude snažiť o ochranu prírodných hodnôt, ktoré sú pod štátnou ochranou prírody v súlade s rozvojovými zámermi v oblasti cestovného ruchu a ekologicky nezávadného hospodárstva. Ekonomický, kultúrny a spoločenský rast bude zabezpečený prostredníctvom disponibilného potenciálu nachádzajúceho sa v ľudských, prírodných a ekonomických zdrojoch. Hlavné zameranie ekonomickej činnosti bude obec smerovať do ekologicky nezávadných prevádzok v oblasti cestovného ruchu a vybraných oblastí drevárskeho priemyslu, textilného priemyslu, cestovného ruchu a oblasti služieb, pre ktoré má ideálne rozvojové predpoklady.

Formulácia strategického cieľa vychádza z predpokladu, že budú vytvorené podmienky pre stabilizáciu, rozvoj a adaptáciu ekonomicky aktívnych a výkonných subjektov. Zvyšovanie výkonnosti hospodárstva na udržateľnej úrovni v dlhodobom horizonte a rast jeho konkurencieschopnosti je považované za prioritu. Zároveň však musia byť vytvorené také podmienky, aby sa nezvyšovali výdavky verejných prostriedkov, ale aby nastala ich konsolidácia za účelom podpory nových rozvojových Projektov. Navrhovaná stratégia vychádza zo strategických prístupov v rámci regionálneho rozvoja, ktoré sú postavené na:

- aktivizácii nedostatočne využívaného potenciálu a podpore hospodárskeho rozvoja obce a okolia,
- rozšírení a zvýšení podielu aktivít na úrovni partnerstva,
- aktivizácii nástrojov riadenia verejných výdavkov za účelom ich zníženia.

Súbežne je však potrebné venovať pozornosť aj rozvíjaniu ľudských zdrojov. Hlavným zámerom stratégie v tejto oblasti je zapojenie viacerých subjektov a postup riešenia danej problematiky v rámci partnerstva. V oblasti vybavenia územia dopravnou infraštruktúrou sa stratégia orientuje hlavne na vybudovanie prepojenia regiónu tak, aby bola zabezpečená napojenosť na dopravné koridory v dostatočnom čase a kvalite. Okrem zlepšenia dopravnej obslužnosti sa pozornosť venuje aj rozvoju informačnej spoločnosti. Stratégia v oblasti životného prostredia je zameraná na zlepšenie situácie zavádzaním nových ekologických metód výroby energie, novým prístupom občanov k ochrane životného prostredia. Stratégia je založená na eliminácii kľúčových disparít, ktoré sú bariérou rozvoja a na využití pozitívnych výhod, ktoré poskytujú príležitosti pre dlhodobý rast. To je možné uskutočniť len



na úrovni partnerstva spoluprácou verejného a súkromného sektora a integrovaným prístupom k riešeniu ekonomických, sociálnych a environmentálnych aspektov. Na dosiahnutie strategického cieľa budú podporovať globálne ciele podľa jednotlivých kľúčových odvetví. Uvedené ciele plne korešpondujú s hlavnými cieľmi definovanými v PHRSR Banskobystrického samosprávneho kraja a podporujú jeho naplnenie.

FORMULÁCIA A NÁVRH STRATÉGIE

Strategický plán hospodárskeho a sociálneho rozvoja obce pre uvažované obdobie predstavuje rozsiahly komplex analýz a opatrení. V každom období niektoré opatrenia podmieňujú realizovanie iných. Niektoré sa musia považovať za dôležitejšie pre havarijný stav predmetnej veci, niektoré sú ešte prednostnejšie z hľadiska potrieb a záujmu tej alebo onej skupiny obyvateľov. Limitujúci faktor – dostatok finančných prostriedkov nemôže byť dôvodom pre neurčenie strategického cieľa. Už tým že je definovaný napomôže smerovaniu rozvoja. Spracovatelia vychádzajú z prieskumu a analýzy existujúceho stavu, pri zachovaní princípov všeobecného konsenzu a vzájomnej vyváženosti, považujú za prioritné rozvojové oblasti (Osi) nasledovné (vychádzajúce z princípov programového rozpočtovania, prenesených a originálnych kompetencií obce definovaných zákonom 416/2001 o prechode..., ekonomickou a funkčnou klasifikáciou (COFOG) a cieľov podpory regionálneho rozvoja v zmysle zákona 309/2014 o podpore regionálneho rozvoja: Pre obec Obeckov je nevyhnutné, aby v súlade s celoeurópskou stratégiou do roku 2020 naplnila tri kľúčové priority rastu: inteligentný rast ktorý je založený na efektívnych investíciách do vzdelávania, výskumu a inovácií, udržateľný rast, vďaka prechodu na nízkouhlíkové hospodárstvo a zameranie sa na konkurencieschopné odvetvia priemyslu a inkluzívny rast, s veľkým dôrazom na tvorbu pracovných miest a zmiernenie chudoby.

K základným predpokladom realizácie stratégie programu patrí:

- integrovaný prístup (kombinovanie investícií, prierezové riešenie problémov)
- majetkové vysporiadanie vlastníckych vzťahov
- dostatočné financovanie prenesených kompetencií štátnej správy na samosprávu zo štátneho rozpočtu

Pri realizácii stratégie bude zároveň kladený dôraz na rešpektovanie princípov udržateľného rozvoja a podporu synergie medzi ekonomickým, sociálnym a environmentálnym prostredím. Pri formulácii stratégie Programu hospodárskeho rozvoja a sociálneho rozvoja obce Obeckov na roky 2015 – 2024 boli zohľadnené priority Slovenskej republiky formulované v dokumente Národná stratégia regionálneho rozvoja SR 2020/30.

Udržateľný rozvoj sa chápe v kontexte rozvoja sídelného prostredia obce Obeckov. Vo vytvorení systému ktorý by priebežne vyhodnocoval kvalitu sídelného prostredia, identifikoval jeho narušenia a inicioval ich nápravu. Významným faktorom zabezpečenia a zlepšenia kvality sídelného prostredia budú mať aj dopravné projekty vytvárajúce predpoklady inteligentného a inkluzívneho rastu. Udržateľný rast sa zakladá na: ochrane životného prostredia, znížení emisií a zachovaní biologickej rozmanitosti; zavedení efektívnych inteligentných rozvodov elektrickej energie využívajúcich informačné a telekomunikačné technológie; využívaní sietí pokrývajúcich celú EÚ s cieľom poskytnúť podnikom (hlavne malým výrobným spoločnostiam) ďalšiu konkurenčnú výhodu; zlepšení podnikateľského prostredia, a to najmä pre MSP; dobre informovaných spotrebiteľoch. Inkluzívny rast predstavuje rast založený na efektívnom využívaní vnútorných zdrojov regiónu: ľudských, prírodných, kapitálových. Významným faktorom inkluzívneho rastu je spokojnosť obyvateľov a ich ochota podieľať sa na ňom. Úzko s tým súvisí rozvoj športu, voľnočasových aktivít, aktívneho trávenia voľného času, relaxu, zábavy, kultúry, umenia. Sú to aktivity, ktoré podporujú kreativnosť a ktoré by boli zohľadňovali potreby všetkých vekových kategórií a boli im súčasne dostupné.



Zabezpečiť trvalo udržateľný rozvoj obce Obeckov, po ekonomickej, sociálnej, kultúrnej stránke. Ekonomický, kultúrny a spoločenský rast bude zabezpečený prostredníctvom disponibilného potenciálu nachádzajúceho sa v ľudských, prírodných a ekonomických zdrojoch. Hlavné zameranie ekonomickej činnosti bude obec smerovať do ekologicky nezávadných prevádzok v oblasti cestovného ruchu, priemyslu, poľnohospodárstva a potravinárstva, pre ktoré má ideálne rozvojové predpoklady. Zabezpečiť ochranu životného prostredia a jeho zvelaďovanie hlavne v podobe rozvoja a kultivácie oddychových zón v obci.

Prioritná os. PROGRAM 1. HOSPODÁRSTVO A VEDECKO-TECHNICKÝ ROZVOJ

Podprogram 1.1. Podpora malého a stredného podnikania zo strany obce.
Podprogram 1.2. Podpora tradičných odvetví priemyslu a poľnohospodárstva.
Podprogram 1.3. Podpora inovačných aktivít v podnikoch.
Podprogram 1.4. Energetická efektívnosť a progresívne technológie vo výrobe.

Prioritná os. PROGRAM 2. DOPRAVA A KOMUNIKÁCIE

Podprogram 2.1. Komunikácie
Podprogram 2.2. Doprava

Prioritná os. PROGRAM 3. TECHNICKÁ INFRAŠTRUKTÚRA

Prioritná os. PROGRAM 4. ODPADOVÉ HOSPODÁRSTVO

Prioritná os. PROGRAM 5. ŽIVOTNÉ PROSTREDIE

Podprogram 5.1. Informovanosť a poradenstvo
Podprogram 5.2. Ochrana a racionálne využívanie vôd, ochrana pred povodňami
Podprogram 5.3. Ochrana ovzdušia
Podprogram 5.4. Ochrana a rozvoj ostatných zložiek životného prostredia

Prioritná os. PROGRAM 6. SOCIÁLNE SLUŽBY A ZDRAVOTNÍCTVO

Podprogram 6.1. Sociálne služby
Podprogram 6.2. Zdravotnícke služby
Podprogram 6.3. Služby zamestnanosti

Prioritná os. PROGRAM 7. VZDELÁVANIE A ŠPORT

Podprogram 7.1. Vzdelávanie
Podprogram 7.2. Šport

Prioritná os. PROGRAM 8. KULTÚRA

Podprogram 8.1. Kultúrna infraštruktúra
Podprogram 8.2. Organizačné zabezpečenie
Podprogram 8.3. Propagácia v oblasti kultúry

Prioritná os. PROGRAM 9. PROPAGÁCIA A CESTOVNÝ RUCH

Podprogram 9.1. Propagácia obce
Podprogram 9.2. Rekreačno - relaxačné zázemie obce.
Podprogram 9.3. Cestovný ruch.

Prioritná os. PROGRAM 10. ADMINISTRATÍVA A BEZPEČNOSŤ

Podprogram 10.1. Administratíva
Podprogram 10.2. Bezpečnosť

Prioritná os. PROGRAM 11. INFORMATIZÁCIA OBCE

Podprogram 11.1. Budovanie a rozvoj informačnej infraštruktúry.
Podprogram 11.2. Počítačová gramotnosť.



PO 1. Hospodárstvo a vedecko-technický rozvoj

Priority v oblasti rozvoja hospodárstva a vedecko-technického rozvoja spadajú predovšetkým do vytvárania pozitívnych predpokladov na rozvoj podnikateľských aktivít. Ide o vymedzenie priemyselných zón v obci, príprava pozemkov a zabezpečenie technickej infraštruktúry.

Podprogram 1.1.

Cieľ 1.1

Opatrenie 1.1.1

Opatrenie 1.1.2

Podpora malého a stredného podnikania zo strany obce.

Finančne, legislatívne a technicky podporovať malé a stredné podnikanie zo strany obce.

Zakladanie a revitalizácia malých a stredných podnikov s majetkovou účasťou obce.

Podpora rozvoja obchodných a komerčných služieb v obci.

Podprogram 1.2.

Cieľ 1.2

Opatrenie 1.2.1

Podpora tradičných odvetví priemyslu a poľnohospodárstva.

Zabezpečiť rozvoj tradičných remesiel v obci.

Rekonštrukcia budov a hál v areáli hospodárskych dvorov PD.

Podprogram 1.3.

Cieľ 1.3

Opatrenie 1.3.1

Podpora inovačných aktivít v podnikoch.

Vytvorenie podmienok na rozvoj inovačných aktivít v súkromných podnikoch.

Zavádzanie nových technológií do súčasných výrobných prevádzok.

Podprogram 1.4.

Cieľ 1.4

Opatrenie 1.4.1

Energetická efektívnosť a progresívne technológie vo výrobe.

Zvýšenie energetickej efektívnosti na strane výroby aj spotreby a zavádzanie progresívnych technológií v energetike.

Podpora výstavby zariadení na využívanie obnoviteľných zdrojov energie.

PO 2. Doprava a komunikácie

Výstavba a údržba miestnych komunikácií v správe obce ako aj riešenie technického stavu štátnych komunikácií v správe vyššieho územného celku. Zabezpečiť pravidelné a vyhovujúce spojenie obyvateľov obce s regionálnymi centrami prostredníctvom verejnej dopravy.

Podprogram 2.1.

Cieľ 2.1

Opatrenie 2.1.1

Opatrenie 2.1.2

Opatrenie 2.1.3

Opatrenie 2.1.4

Opatrenie 2.1.5

Opatrenie 2.1.6

Komunikácie

Zabezpečiť výstavbu a rekonštrukciu miestnych a štátnych komunikácií.

Výstavba a rekonštrukcia miestnych komunikácií v obci.

Výstavba a rekonštrukcia štátnych komunikácií v obci.

Výstavba cyklotrás na prepojenie sídiel regiónu.

Dostavba parkovísk pre potreby občianskej infraštruktúry.

Dostavba a rekonštrukcia chodníkov popri miestnych komunikáciách.

Rekonštrukcia/výstavba mostov a lávok.

Podprogram 2.2.

Cieľ 2.2

Opatrenie 2.2.1

Doprava

Zabezpečenie dopravného spojenia hromadnou autobusovou dopravou, prípadne železničnou dopravou.

Riešenie zastávok SAD ako prvkov drobnej architektúry (prístrešky, lavičky, sedenia, informačné tabule, smetné koše, zeleň,...).

PO 3. Technická infraštruktúra

Rozvoj a udržiavanie technickej infraštruktúry je nevyhnutné z hľadiska prílevu investícií v oblasti priemyslu a rozvoja cestovného ruchu, ako aj udržania požadovanej životnej úrovne obyvateľstva. Ide hlavne o zabezpečenie infraštruktúry do oblastí, ktoré sú potenciálne najvhodnejšie na rozvoj obce.

Cieľ 3

Opatrenie 3.1

Opatrenie 3.2

Opatrenie 3.3

Opatrenie 3.4

Opatrenie 3.5

Zabezpečiť rozvoj a rekonštrukciu technickej infraštruktúry v obci.

Výstavba inžinierskych sietí v nových lokalitách IBV.

Rekonštrukcia a rozšírenie verejného osvetlenia.

Revitalizácia pietnych miest v obci.

Rekonštrukcia a rozšírenie verejného vodovodu.

Zvýšenie kapacity elektrickej rozvodnej siete.

PO 4. Odpadové hospodárstvo

Rozvoj a výstavba infraštruktúry odpadového hospodárstva. Údržba kanalizačnej siete, výstavba a prevádzka zberného dvora pre separovaný zber ako aj obecného kompostoviska.

Cieľ 4

Opatrenie 4.1

Opatrenie 4.2

Opatrenie 4.3

Opatrenie 4.4

Opatrenie 4.5

Opatrenie 4.6

Opatrenie 4.7

Nakladanie s komunálnym a drobným stavebným odpadom

V súlade s prijatými koncepciami zabezpečiť permanentné znižovanie podielu skladovanej časti odpadov, k čomu organizovať mobilné zbery textílií, kovového odpadu, viacvrstvových obalov nebezpečných odpadov.

Zabezpečiť separáciu komunálneho odpadu v obci.

Rekultivácia čiernych skládok.

Výstavba obecného zberného dvora a kompostoviska.

Vybudovanie prístreškov a ohrád pre umiestňovanie domového odpadu, umiestnenie malých smetných košov vo verejných komunikačných priestoroch.

Výstavba splaškovej kanalizačnej siete.

Výstavba dažďovej kanalizačnej siete.

PO 5. Životné prostredie



Trvalo udržované životné prostredie je významným ukazovateľom kvality života. Dlhodobé udržovanie, ale aj skvalitňovanie prírodného prostredia, je spoločným cieľom všetkých obyvateľov obce. Monitorovaná kvalita vody a ovzdušia. Optimalizácia nakladania s odpadmi. Informovanosť obyvateľov o životnom prostredí. Propagácia chránených území.

Podprogram 5.1. Cieľ 5.1 Opatrenie 5.1.1	Informovanosť a poradenstvo Zabezpečiť účinný systém informovanosti a poradenstva Spracovať koncepciu zabezpečenia informovanosti, poradenstva a prevencie v oblasti ŽP. Trvale preferovať poradenstvo a prevenciu pred represiou.
Podprogram 5.2. Cieľ 5.2 Opatrenie 5.2.1 Opatrenie 5.2.2 Opatrenie 5.2.3	Ochrana a racionálne využívanie vôd, ochrana pred povodňami Zabezpečiť ochranu a racionálne využívanie vôd, ochranu pred povodňami. Zabezpečiť dostatok kvalitnej pitnej vody, minimalizovať straty vo vodovodných sieťach. Revitalizácia protizáplavových opatrení. Revitalizácia a úprava koryt vodných tokov.
Podprogram 5.3. Cieľ 5.3 Opatrenie 5.3..1	Ochrana ovzdušia Zabezpečiť účinnú ochranu ovzdušia pred malými a strednými zdrojmi znečistenia nachádzajúcimi sa v katastrálnom území obce. Zabezpečiť zníženie produkovaných emisií hlavným zdrojom znečistenia – domácnosti.
Podprogram 5.4. Cieľ 5.4 Opatrenie 5.4.1 Opatrenie 5.4.2	Ochrana a rozvoj ostatných zložiek životného prostredia Realizácia účinných opatrení v oblasti ostatných zložiek životného prostredia. Revitalizácia protierózných opatrení. Výstavba a revitalizácia oddychových zón v obci.

PO 6. Sociálna oblasť a zdravotníctvo

Pokračujúci trend rastu podielu seniorov na počte obyvateľov musí byť sprevádzaný podmienkami, ktoré umožnia dôstojnejšie prežitie zvyšku života. Veková skladba obyvateľov je sprevádzaná väčším výskytom špecifických chorôb.

Podprogram 6.1. Cieľ 6.1 Opatrenie 6.1.1 Opatrenie 6.1.2 Opatrenie 6.1.3	Sociálne služby Doplniť chýbajúcu infraštruktúru sociálnych zariadení v obci a zvýšiť ich kvalitu. Podpora obyvateľov v dôchodkovom veku. Zriadenie centra pre matky s deťmi. Handicapovaní a marginalizovaní obyvatelia.
Podprogram 6.2. Cieľ 6.2 Opatrenie 6.2.1 Opatrenie 6.2.2	Zdravotnícke služby Zlepšiť úroveň poskytovania zdravotníckych a sociálnych služieb. Podpora poradenskej činnosti. Zabezpečiť dostupnosť zdravotnej starostlivosti pre dospelých občanov.
Podprogram 6.3. Cieľ 6.3 Opatrenie 6.3.1 Opatrenie 6.3.2 Opatrenie 6.3.3	Služby zamestnanosti Zlepšenie zamestnanosti a sociálnej inklúzie rizikových skupín obyvateľov obce. Realizácia vzdelávacích kurzov v oblasti malého podnikania. Podpora klientov formou individuálneho poradenstva, posudzovania individuálnych schopností a vypracovávanie individuálnych akčných plánov a rozvoj celoživotného poradenstva. Podpora poradensko-vzdelávacích aktivít zameraných na získavanie sociálnych zručností pri hľadaní si zamestnania a komunikácie s potenciálnym zamestnávateľom pre znevýhodnených uchádzačov o zamestnanie.

PO 7. Školstvo a šport

Údržba a rozvoj predškolského vzdelávania a základného vzdelávania v obci. Údržba a skvalitnenie športovej infraštruktúry.

Podprogram 7.1. Cieľ 7.1 Opatrenie 7.1.1	Vzdelávanie Zabezpečiť rozvoj a údržbu infraštruktúry vzdelávania a zabezpečenie podmienok pre efektívnu vzdelávaciu činnosť v obci. Modernizácia zariadení predškolskej výchovy.
Podprogram 7.2. Cieľ 7.2 Opatrenie 7.2.1 Opatrenie 7.2.2	Šport Zabezpečiť trvalé skvalitňovanie vyváženej ponuky výkonnostného a rekreačného športu. Výstavba a rekonštrukcia športovej infraštruktúry. Rozvoj mimoškolskej činnosti – športové kluby, turistika, kultúrne krúžky.

PO 8. Kultúra

Trvalé pôsobenie na kultúrne povedomie obyvateľov širokou paletou kultúrnych aktivít organizovaných externými subjektami ale aj miestnymi kultúrnymi spolkami. Existencia dôstojných priestorov pre kultúrne aktivity je prvoradá povinnosť obce. Prieběžná a kreatívna propagácia podujatí má vplyv na imidž obce a tým aj na cestovný ruch. Kultúrne tradície budú šírené aj prostredníctvom cezhraničnej spolupráce s Českou republikou.

Podprogram 8.1.	Kultúrna infraštruktúra
------------------------	--------------------------------



Cieľ 8.1	Zachovanie kultúrno-historického potenciálu obce a rozvoj kultúrnych, informačných a voľnočasových aktivít v nadväznosti na rozvoj cestovného ruchu na regionálnej a miestnej úrovni.
Opatrenie 8.1.1	Výstavba multifunkčného kultúrneho zariadenia.
Opatrenie 8.1.2	Obnova a ochrana kultúrnych pamiatok.
Opatrenie 8.1.3	Podpora kultúrnych podujatí v obci.
Podprogram 8.2.	Organizačné zabezpečenie
Cieľ 8.2	Organizačne zabezpečiť ponuku kultúrnych podujatí v obci.
Opatrenie 8.2.1	Spracovať kalendár kultúrnych podujatí na celý rok, tento priebežne aktualizovať. Rozšíriť žánrovú ponuku s orientáciou na hodnotný kultúrny prínos.
Podprogram 8.3.	Propagácia v oblasti kultúry
Cieľ 8.3	Vytvorenie podmienok na efektívnu propagáciu obce v oblasti kultúry.
Opatrenie 8.3.1	Spracovať globálnu koncepciu „propagácie“ histórie obce v multimediálnej forme.
Opatrenie 8.3.2	Propagácia kultúry na Internete prostredníctvom www stránky obce.

PO 9. Propagácia a cestovný ruch

V rámci rozvoja cestovného ruchu je potrebné spracovať koncepciu regionálnej spolupráce s okolitými turistickými lokalitami a domácimi a zahraničnými cestovnými kanceláriami. Nevyhnutnou je taktiež propagácia obce a to najmä prostredníctvom www - stránky. Potrebné je sústrediť sa na propagáciu hlavne podujatí, atď..

Podprogram 9.1.	Propagácia obce
Cieľ 9.1	Zabezpečiť účinnú propagáciu obce.
Opatrenie 9.1.1	Aktualizácia www stránky obce.
Opatrenie 9.1.2	Podpora budovania informačných tabúl v obci.
Podprogram 9.2.	Rekreačno - relaxačné zázemie obce.
Cieľ 9.2	Budovanie relaxačno – rekreačného zázemia obce.
Opatrenie 9.2.1	Podpora vytvárania nových atraktivít v obce.
Podprogram 9.3.	Cestovný ruch.
Cieľ 9.3	Podporovať podnikateľské aktivity v cestovnom ruchu.
Opatrenie 9.3.1	Uzavrieť s podnikateľmi dohody o poskytovaní služieb v agroturistike a cestovnom ruchu a o propagovaní ich služieb obcami.
Opatrenie 9.3.2	Podporovať podnikateľské subjekty, neziskové organizácie a inštitúcie pri získavaní finančných prostriedkov z grantov a fondov EÚ.

PO 10. Administratíva a bezpečnosť

V rámci administratívneho zabezpečenia chodu samosprávy vytvárať vhodné podmienky na efektívnych chod úradu. Vytvoriť vhodné pracovné prostredie a technické zabezpečenie.

Podprogram 10.1.	Administratíva
Cieľ 10.1	Zabezpečiť rozvoj administratívnej infraštruktúry a podmienok na výkon samosprávnych funkcií v obci
Opatrenie 10.1.1	Komplexná rekonštrukcia budovy Obecného úradu.
Podprogram 10.2.	Bezpečnosť
Cieľ 10.2	Vytvorenie podmienok na znižovanie kriminality v obci a ochranu majetku obyvateľov a ostatných subjektov v obci.
Opatrenie 10.2.1	Zriadenie kamerového systému.

PO 11. Informatizácia obce

Zabezpečenie technických podmienok pre rozvoj informačnej spoločnosti. Umožniť obyvateľom využívať on-line elektronické služby samosprávy. Vytvoriť vhodné podmienky na prechod na e-government na lokálnej úrovni (e-gov, e-vote, e-services, ...). Umožniť obyvateľom obce a pracovníkom samosprávy zvyšovať svoje počítačové vedomie a zručnosti.

Podprogram 11.1.	Budovanie a rozvoj informačnej infraštruktúry.
Cieľ 11.1	Zabezpečiť technické podmienky na prechod samosprávy na nový typ vládnutia - e - government.
Opatrenie 11.1.1	Rozvoj infraštruktúry informačných systémov samosprávy.
Opatrenie 11.1.2	Zavádzanie efektívnych elektronických služieb poskytovaných na úrovni samosprávy.
Podprogram 11.2.	Počítačová gramotnosť.
Cieľ 11.2	Zvýšenie počítačovej gramotnosti obyvateľov a pracovníkov samosprávy.
Opatrenie 11.2.1	Podpora zvyšovania počítačového vedomia u pracovníkov samosprávy.
Opatrenie 11.2.2	Podpora zvyšovania počítačového vedomia u obyvateľov obce.
Opatrenie 11.2.3	Podpora vzdelávacích aktivít zameraných na zvyšovanie zručností a vedomostí o internete a motiváciu k používaniu internetu a elektronických služieb.



Programová časť Programu hospodárskeho rozvoja a sociálneho rozvoja obce Obeckov
2015 - 2024



5.1 PROGRAM 1. HOSPODÁRSTVO A VEDECKO-TECHNICKÝ ROZVOJ

Strategický zámer

Zlepšiť podmienky pre rozvoj podnikateľských aktivít, s dôrazom na zvýšenie úrovne zamestnanosti a úrovne a kvality služieb pre obyvateľov obce. V oblasti priemyslu je potrebné okrem zachovania stabilných prvkov výroby všetkými možnými opatreniami podporovať vytváranie nových pracovných príležitostí. Z uvedeného dôvodu sa plánuje výstavba priemyselných zón, ktoré by významným spôsobom pozitívne ovplyvnili zamestnanosť a ekonomickú stabilitu v obci.

Podprogram 1.1. Podpora malého a stredného podnikania zo strany obce.

Cieľ 1.1 Finančne, legislatívne a technicky podporovať malé a stredné podnikanie zo strany obce.

Opatrenia podprogramu:

Opatrenie 1.1.1 Zakladanie a revitalizácia malých a stredných podnikov s majetkovou účasťou obce.
Aktivity Tvorba podmienok.

Opatrenie 1.1.2 Podpora rozvoja obchodných a komerčných služieb v obci.
Aktivity Rozšírenie siete obchodných prevádzok potravinárskeho tovaru.
Podpora zriaďovania prevádzok komerčných služieb.
Podpora zriaďovania prevádzok servisných a opravárenských služieb.

Podprogram 1.2. Podpora tradičných odvetví priemyslu a poľnohospodárstva.

Cieľ 1.2 Zabezpečiť rozvoj tradičných remesiel v obci.

Opatrenia podprogramu:

Opatrenie 1.2.1 Rekonštrukcia areálov hospodárskych dvorov PD.
Aktivity Vypracovanie technickej dokumentácie.
Rekonštrukcia hál a budov.
Modernizácia technologického vybavenia PD.
Obmedzenie negatívnych dopadov živočíšnej výroby.

Podprogram 1.3. Podpora inovačných aktivít v podnikoch.

Cieľ 1.3 Vytvorenie podmienok na rozvoj inovačných aktivít v súkromných podnikoch.

Opatrenia podprogramu:

Opatrenie 1.3.1 Zavádzanie nových technológií do súčasných výrobných prevádzok.
Aktivity Obnova technológií v podnikoch výroby.

Podprogram 1.4. Energetická efektívnosť a progresívne technológie vo výrobe.

Cieľ 1.4 Zvýšenie energetickej efektívnosti na strane výroby aj spotreby a zavádzanie progresívnych technológií v energetike.

Opatrenia podprogramu:

Opatrenie 1.4.1 Podpora výstavby zariadení na využívanie obnoviteľných zdrojov energie.
Aktivity Spracovanie technickej dokumentácie.
Inštalácia slnecných kolektorov na budovu obecného úradu.
Inštalácia slnecných kolektorov na budovu domu kultúry.
Inštalácia slnecných kolektorov na budovu materskej školy.

5.2 PROGRAM 2. DOPRAVA A KOMUNIKÁCIE

Strategický zámer

Podpora investičných aktivít so zameraním na modernizáciu a budovanie regionálnych komunikácií (ciest III. triedy) zaisťujúcich dopravnú obsluhu obce Obeckov. Zámerom je zabezpečiť také prepojenie osídlenia, ktoré umožní efektívny pohyb ľudí a tovaru, modernizáciu dopravných subsystémov zabezpečujúcich bezpečné a hygienicky vyhovujúce dopravné trasy. Cieľom investícií do tohto typu dopravnej infraštruktúry je odstránenie identifikovaných nedostatkov v cestnej sieti s ohľadom environmentálny a bezpečnostný aspekt.

Podprogram 2.1. Komunikácie

Cieľ 2.1 Zabezpečiť výstavbu a rekonštrukciu miestnych a štátnych komunikácií.

Opatrenia podprogramu:

Opatrenie 2.1.1 Výstavba a rekonštrukcia miestnych komunikácií v obci.
Aktivity Vypracovanie technickej dokumentácie.
Rekonštrukcia a dostavba miestnych komunikácií v dĺžke 1,7 km.



Opatrenie 2.1.2 Aktivita	Výstavba a rekonštrukcia štátnych komunikácií v obci. Rekonštrukcia a dostavba štátnych komunikácií v dĺžke 5,9 km do Plachtiniec – Obeckov - Sklabiná.
Opatrenie 2.1.3 Aktivita	Výstavba cyklotrás na prepojenie sídiel regiónu. Vypracovanie technickej dokumentácie. Výstavba cyklotrasy smer Sklabiná. Výstavba cyklotrasy Obeckov – Dolné Plachtince.
Opatrenie 2.1.4 Aktivita	Dostavba parkovísk pre potreby občianskej infraštruktúry. Vypracovanie technickej dokumentácie. Dostavba parkovacích miest pri miestnom cintoríne. Dostavba a rekonštrukcia parkovacích miest pri obecnom úrade. Dostavba a rekonštrukcia parkovacích miest pre potreby domu kultúry. Dostavba a rekonštrukcia parkovacích miest pri športovej infraštruktúre.
Opatrenie 2.1.5 Aktivita	Dostavba a rekonštrukcia chodníkov popri miestnych komunikáciách. Vypracovanie technickej dokumentácie. Dostavba a rekonštrukcia miestnych chodníkov v dĺžke 2,8 km.
Opatrenie 2.1.6 Aktivita	Rekonštrukcia/výstavba mostov a lávok. Rekonštrukcia premostení.
Opatrenie 2.1.7 Aktivita	Úprava dopravnej infraštruktúry. Úprava dopravnej infraštruktúry.

Podprogram 2.2. Doprava

Cieľ 2.2 Zabezpečenie dopravného spojenia hromadnou autobusovou dopravou, prípadne železničnou dopravou.

Opatrenia podprogramu:

Opatrenie 2.2.1 Aktivita	Riešenie zastávok SAD ako prvkov drobnej architektúry (prístrešky, lavičky, sedenia, informačné tabule, smetné koše, zeleň,...). Vypracovanie technickej dokumentácie. Zrekonštruovať autobusové zastávky v zmysle platnej STN 736425.
-----------------------------	--

5.3 PROGRAM 3. TECHNICKÁ INFRAŠTRUKTÚRA

Strategický zámer

Rozvoj komplexnej infraštruktúry podporujúcej rozvoj obce a zohľadňujúcej rast kvality života obyvateľov obce a životného prostredia. Rozvoj infraštruktúry bude smerovať hlavne k jej rozšíreniu na potenciálne priemyselné zóny v obci, ako aj na rekonštrukciu súčasnej infraštruktúry - vodovodnej, elektrickej, komunikačnej.

Cieľ 3 Zabezpečiť rozvoj a rekonštrukciu technickej infraštruktúry v obci.

Opatrenia podprogramu:

Opatrenie 3.1 Aktivita	Výstavba inžinierskych sietí v nových lokalitách IBV. Vypracovanie technickej dokumentácie. Výstavba plôch pre HBV na druhej strane zastavanej časti v smere na Škriavnik. Výstavba plôch pre HBV na „Dolnom konci“. Výstavba plôch pre IBV na „Hornom konci“.
Opatrenie 3.2 Aktivita	Rekonštrukcia a rozšírenie verejného osvetlenia. Vypracovanie technickej dokumentácie a príprava projektového spisu. Rekonštrukcia verejného osvetlenia – LED osvetlenie.
Opatrenie 3.3 Aktivita	Revitalizácia pietnych miest v obci. Spracovanie technickej dokumentácie. Revitalizácia areálu cintorína. Rekonštrukcia budovy domu smútku.
Opatrenie 3.4 Aktivita	Údržba a rozšírenie verejného vodovodu. Spracovanie technickej dokumentácie. Rozšírenie a údržba vodovodnej siete.
Opatrenie 3.5 Aktivita	Zvýšenie kapacity elektrickej rozvodnej siete. Rozšírenie elektrických rozvodov VN. Rekonštrukcia elektrických rozvodov NN – zemné vedenie. Rekonštrukcia pôvodných trafostaníc.

5.4 PROGRAM 4. ODPADOVÉ HOSPODÁRSTVO

Strategický zámer

Vytvorenie efektívneho a spoľahlivého systému odvádzania a zneškodňovania odpadov produkovaných subjektmi. Zabezpečiť výstavbu/dostavbu splaškovej a dažďovej kanalizačnej siete. Vytvoriť



podmienky na odvoz a likvidáciu TKO a nebezpečného odpadu, vytvorenie podmienok na efektívnu separáciu odpadu v obci.

Cieľ 4 Nakladanie s komunálnym a drobným stavebným odpadom

Opatrenia podprogramu:

- Opatrenie 4.1 V súlade s prijatými koncepciami zabezpečiť permanentné znižovanie podielu skladovanej časti odpadov, k čomu organizovať mobilné zbery textílií, kovového odpadu, viacvrstvových obalov nebezpečných odpadov.
- Aktivity Zvýšiť environmentálne povedomie ľudí.
 Zabezpečenie zberného kontajneru 2 x ročne.
 Zabezpečenie zberu nebezpečných odpadov.
- Opatrenie 4.2 Zabezpečiť separáciu komunálneho odpadu v obci.
- Aktivity Ekonomicky motivovať obyvateľstvo.
 Zabezpečiť požadované podmienky pre realizáciu separovaného zberu.
 Zabezpečenie nádob pre separovaný zber.
 Obstaranie kompostérov pre domáce kompostovanie.
- Opatrenie 4.3 Rekultivácia čiernych skládok.
- Aktivity Lokalizácia čiernych skládok.
 Likvidácia skládok.
- Opatrenie 4.4 Výstavba a dovybavenie obecného kompostoviska a zberného dvora.
- Aktivity Vypracovanie technickej dokumentácie.
 Výstavba komunitnej kompostárne (do 5 ton).
 Výstavba zberného dvora pre separovaný zber (bez zberu kovov).
 Obstaranie mechanizácie pre obecné kompostovisko (traktor, vlečka, štiepkovač).
 Obstaranie mechanizácie pre zberný dvor.
- Opatrenie 4.5 Výstavba splaškovej kanalizačnej siete.
- Aktivity Vypracovanie technickej dokumentácie.
 Výstavba splaškovej tlakovej kanalizačnej siete.
 Výstavba ČOV (do 2000 EO).
- Opatrenie 4.6 Výstavba dažďovej kanalizačnej siete.
- Aktivity Vypracovanie technickej dokumentácie.
 Revitalizácia odvodňovacích kanálov na zber povrchovej vody.

5.5 PROGRAM 5. ŽIVOTNÉ PROSTREDIE

Strategický zámer

Strategickým zámerom obce je nielen zachovanie existujúceho dobrého stavu životného prostredia a zvyšovania jeho kvality, ale aj eliminácia slabých stránok, neustála osвета, výchova a informovanosť o stave životného prostredia.

Podprogram 5.1. Informovanosť a poradenstvo

Cieľ 5.1 Zabezpečiť účinný systém informovanosti a poradenstva

Opatrenia podprogramu:

- Opatrenie 5.1.1 Spracovať koncepciu zabezpečenia informovanosti, poradenstva a prevencie v oblasti ŽP. Trvale preferovať poradenstvo a prevenciu pred represiou.
- Aktivity Vypracovanie koncepcie pre ochranu životného prostredia v obci.
 Prezentácia a šírenie osvetu v oblasti životného prostredia.

Podprogram 5.2. Ochrana a racionálne využívanie vôd, ochrana pred povodňami

Cieľ 5.2 Zabezpečiť ochranu a racionálne využívanie vôd, ochranu pred povodňami.

Opatrenia podprogramu:

- Opatrenie 5.2.1 Zabezpečiť dostatok kvalitnej pitnej vody, minimalizovať straty vo vodovodných sieťach.
- Aktivity Údržba a dostavba existujúcej vodovodnej siete.
- Opatrenie 5.2.2 Revitalizácia protizáplavových opatrení.
- Aktivity Spracovanie technickej dokumentácie.
 Revitalizácia protizáplavových opatrení na vodnom toku Plachtinský potok.
- Opatrenie 5.2.3 Revitalizácia a úprava koryt vodných tokov.
- Aktivity Vypracovanie technickej dokumentácie.
 Revitalizácia koryta vodného toku Plachtinský potok.

Podprogram 5.3. Ochrana ovzdušia

Cieľ 5.3 Zabezpečiť účinnú ochranu ovzdušia pred malými a strednými zdrojmi znečistenia nachádzajúcimi sa v katastrálnom území obce.

Opatrenia podprogramu:



Opatrenie 5.3..1 Aktivity	Zabezpečiť zníženie produkovaných emisií hlavným zdrojom znečistenia – domácnosti. Obmedziť spaľovanie fosílnych palív. Prechod na alternatívne zdroje vykurovania.
------------------------------	---

Podprogram 5.4. Ochrana a rozvoj ostatných zložiek životného prostredia

Cieľ 5.4 Realizácia účinných opatrení v oblasti ostatných zložiek životného prostredia.

Opatrenia podprogramu:

Opatrenie 5.4.1 Aktivity	Revitalizácia protieróznych opatrení. Spracovanie technickej dokumentácie. Revitalizácia protieróznych opatrení.
Opatrenie 5.4.2 Aktivity	Výstavba a revitalizácia oddychových zón v obci. Spracovanie technickej dokumentácie. Výstavba oddychových zón pri kostoloch. Sanácia starých nehnuteľností v havarijnom stave.

5.6 PROGRAM 6. SOCIÁLNE SLUŽBY A ZDRAVOTNÍCTVO

Strategický zámer

Neustále rozvíjať širokú paletu sociálnych a zdravotných služieb poskytovaných v obci. Dbáť o ich dostupnosť, kvalitu a vzájomnú vyváženosť za účelom dosiahnutia dôstojných podmienok života všetkých kategórií obyvateľov obce.

Podprogram 6.1. Sociálne služby

Cieľ 6.1 Doplniť chýbajúcu infraštruktúru sociálnych zariadení v obci a zvýšiť ich kvalitu.

Opatrenia podprogramu:

Opatrenie 6.1.1 Aktivity	Podpora obyvateľov v dôchodkovom veku. Zriadenie denného stacionáru. Poskytovanie opatrovateľskej služby. Zabezpečenie terénnej opatrovateľskej služby. Obstaranie vozidla pre potreby prevozu seniorov – sociálny taxík.
Opatrenie 6.1.2 Aktivity	Zriadenie centra pre matky s deťmi. Výber vhodnej alternatívny zariadenia. Vypracovanie technickej dokumentácie. Zriadenie klubových priestorov.
Opatrenie 6.1.3 Aktivity	Handicapovaní a marginalizovaní obyvatelia. Materiálne technické zabezpečenie.

Podprogram 6.2. Zdravotnícke služby

Cieľ 6.2 Zlepšiť úroveň poskytovania zdravotníckych a sociálnych služieb.

Opatrenia podprogramu:

Opatrenie 6.2.1 Aktivity	Podpora poradenskej činnosti. Zabezpečenie personálnych kapacít. Zabezpečenie priestorov.
Opatrenie 6.2.2 Aktivity	Zabezpečiť dostupnosť zdravotnej starostlivosti pre dospelých občanov. Rekonštrukcia priestorov pre ambulanciu praktického lekára.

Podprogram 6.3. Služby zamestnanosti

Cieľ 6.3 Zlepšenie zamestnanosti a sociálnej inklúzie rizikových skupín obyvateľov obce.

Opatrenia podprogramu:

Opatrenie 6.3.1 Aktivity	Realizácia vzdelávacích kurzov v oblasti malého podnikania. Finančné a personálne zabezpečenie.
Opatrenie 6.3.2 Aktivity	Podpora klientov formou individuálneho poradenstva, posudzovania individuálnych schopností a vypracovania individuálnych akčných plánov a rozvoj celoživotného poradenstva. Zabezpečenie priestorov na uskutočňovanie poradenských služieb. Personálne zabezpečenie poradenstva.
Opatrenie 6.3.3 Aktivity	Podpora poradensko-vzdelávacích aktivít zameraných na získavanie sociálnych zručností pri hľadaní si zamestnania a komunikácie s potenciálnym zamestnávateľom pre znevýhodnených uchádzačov o zamestnanie. Zabezpečenie priestorov na uskutočňovanie poradenských služieb. Personálne zabezpečenie poradenstva.



5.7 PROGRAM 7. VZDELÁVANIE A ŠPORT

Strategický zámer

Zabezpečenie všestranného rozvoja detí a mládeže. Zlepšenie technického stavu a vybavenia materskej a základnej školy. V športe umožniť ponuku čo najširšej palety služieb, zabezpečiť čo najefektívnejšie a transparentné využitie verejných financií ku prospechu všetkých občanov obce. Podpora existujúcich športových podujatí, ako aj vytváranie vhodných podmienok pre rozvoj rôznych druhov športu nielen pre obyvateľov obce.

Podprogram 7.1. Vzdelávanie

Cieľ 7.1 Zabezpečiť rozvoj a údržbu infraštruktúry vzdelávania a zabezpečenie podmienok pre efektívnu vzdelávaciu činnosť v obci.

Opatrenia podprogramu:

Opatrenie 7.1.1 Modernizácia zariadení predškolskej výchovy.
 Aktivity Obstaranie vybavenia.
 Rekonštrukcia budovy a zníženie energetickej náročnosti budovy materskej školy.
 Modernizácia vykurovacieho systému materskej školy – rozvody, zdroje.
 Úprava areálu materskej školy a výsadba zelene.

Podprogram 7.2. Šport

Cieľ 7.2. Zabezpečiť trvalé skvalitňovanie vyváženej ponuky výkonnostného a rekreačného športu.

Opatrenia podprogramu:

Opatrenie 7.2.1 Výstavba a rekonštrukcia športovej infraštruktúry.
 Aktivity Spracovanie technickej dokumentácie.
 Rekonštrukcia objektu futbalového ihriska.
 Výstavba detského ihriska.
 Opatrenie 7.2.2 Rozvoj mimoškolskej činnosti – športové kluby, turistika, kultúrne krúžky.
 Aktivity Zabezpečenie priestorového a materiálneho vybavenia.

5.8 PROGRAM 8. KULTÚRA

Strategický zámer

Trvalé pôsobenie na kultúrne povedomie obyvateľov širokou paletou kultúrnych aktivít organizovaných externými subjektmi. Existencia dôstojných priestorov pre kultúrne aktivity je povinnosť obce. Priebežná a kreatívna propagácia podujatí má vplyv na imidž obce a tým aj na cestovný ruch.

Podprogram 8.1. Kultúrna infraštruktúra

Cieľ 8.1 Zachovanie kultúrno–historického potenciálu obce a rozvoj kultúrnych, informačných a voľnočasových aktivít v nadväznosti na rozvoj cestovného ruchu na regionálnej a miestnej úrovni.

Opatrenia podprogramu:

Opatrenie 8.1.1 Výstavba multifunkčného kultúrneho zariadenia.
 Aktivity Vypracovanie technickej dokumentácie.
 Rekonštrukcia budovy a zníženie energetickej náročnosti budovy domu kultúry.
 Modernizácia vykurovacieho systému domu kultúry – rozvody, zdroje.
 Modernizácia podlahy, pódia a ostatného príslušenstva.
 Opatrenie 8.1.2 Obnova a ochrana kultúrnych pamiatok.
 Aktivity Obnova pamiatok.
 Opatrenie 8.1.3 Podpora kultúrnych podujatí v obci.
 Aktivity Vypracovanie technickej dokumentácie.
 Výstavba malého amfiteátra.

Podprogram 8.2. Organizačné zabezpečenie

Cieľ 8.2 Organizačne zabezpečiť ponuku kultúrnych podujatí v obci.

Opatrenia podprogramu:

Opatrenie 8.2.1 Spracovať kalendár kultúrnych podujatí na celý rok, tento priebežne aktualizovať. Rozšíriť žánrovú ponuku s orientáciou na hodnotný kultúrny prínos.
 Aktivity Personálne a finančné zabezpečenie.
 Spracovanie kalendár kultúrnych podujatí.

Podprogram 8.3. Propagácia v oblasti kultúry

Cieľ 8.3 Vytvorenie podmienok na efektívnu propagáciu obce v oblasti kultúry.



Opatrenia podprogramu:

Opatrenie 8.3.1 Spracovať globálnu koncepciu „propagácie“ histórie obce v multimediálnej forme.
Aktivity Personálne a finančné zabezpečenie.
Spracovanie koncepcie v multimediálnej forme.

Opatrenie 8.3.2 Propagácia kultúry na Internete prostredníctvom www stránky obce.
Aktivity Finančné zabezpečenie.
Obsahová analýza www stránky.
Prieběžná aktualizácia www stránky.

5.9 PROGRAM 9. PROPAGÁCIA A CESTOVNÝ RUCH

Strategický zámer

Budovať goodwill obce a dosiahnuť, aby sa obec stala vyhľadávaným miestom cestovného ruchu v oblasti športu, kultúry a turistiky. Využiť prírodný potenciál, ktorý ponúka blízke aj širšie okolie obce.

Podprogram 9.1. Propagácia obce

Cieľ 9.1 Zabezpečiť účinnú propagáciu obce.

Opatrenia podprogramu:

Opatrenie 9.1.1 Aktualizácia www stránky obce.
Aktivity Finančné zabezpečenie.
Obsahová analýza www stránky.
Prieběžná aktualizácia www stránky.

Opatrenie 9.1.2 Podpora budovania informačných tabúlí v obci.
Aktivity Budovanie a inštalácia tabúlí informujúcich o atraktivitách obce.
Budovanie a inštalácia tabúlí propagujúcich kultúrne hodnoty obce.

Podprogram 9.2. Rekreačno - relaxačné zázemie obce.

Cieľ 9.2 Budovanie relaxačno – rekreačného zázemia obce.

Opatrenia podprogramu:

Opatrenie 9.2.1 Podpora vytvárania nových atraktivít v obce.
Aktivity Spracovanie technickej dokumentácie.
Výstavba oddychovo rekreačnej zóny.

Podprogram 9.3. Cestovný ruch.

Cieľ 9.3 Podporovať podnikateľské aktivity v cestovnom ruchu.

Opatrenia podprogramu:

Opatrenie 9.3.1 Uzavrieť s podnikateľmi dohody o poskytovaní služieb v agroturistike a cestovnom ruchu a o propagovaní ich služieb obcami.
Aktivity Zabezpečenie personálnych kapacít.

Opatrenie 9.3.2 Podporovať podnikateľské subjekty, neziskové organizácie a inštitúcie pri získavaní finančných prostriedkov z grantov a fondov EÚ.
Aktivity Zabezpečenie personálnych kapacít.

5.10 PROGRAM 10. ADMINISTRATÍVA A BEZPEČNOSŤ

Strategický zámer

Vytvoriť podmienky na efektívnu prácu obecného úradu. Vytvoriť vyhovujúce podmienky na poskytovania verejných služieb, estetizácia a funkčnosť miesta kontaktu so zákazníkmi obecného úradu, vytváranie vhodných technických a pracovných podmienok na mestských úradoch. Vytvorenie podmienok na znižovanie kriminality v obci a ochranu majetku obyvateľov a ostatných subjektov v obci.

Podprogram 10.1. Administratíva

Cieľ 10.1 Zabezpečiť rozvoj administratívnej infraštruktúry a podmienok na výkon samosprávnych funkcií v obci

Opatrenia podprogramu:

Opatrenie 10.1.1 Komplexná rekonštrukcia budovy Obecného úradu.
Aktivity Spracovanie technickej dokumentácie.
Komplexná rekonštrukcia budovy obecného.
Výstavba bezbariérového prístupu do obecného úradu.
Rekonštrukcia obecného rozhlasu.
Vypracovanie územného plánu obce.



Podprogram 10.2. Bezpečnosť

Cieľ 10.2 Vytvorenie podmienok na znižovanie kriminality v obci a ochranu majetku obyvateľov a ostatných subjektov v obci.

Opatrenia podprogramu:

- Opatrenie 10.2.1 Zriadenie kamerového systému.
 Aktivity Inštalácia kamerového systému v priestore cintorína.
 Inštalácia kamerového systému v priestore centra obce.
 Inštalácia kamerového systému v priestore športového areálu.
 Výstavba objektu požiarnej zbrojnice.

5.11 PROGRAM 11. INFORMATIZÁCIA OBCE

Strategický zámer

Zabezpečenie technických podmienok pre rozvoj informačnej spoločnosti. Umožniť obyvateľom využívať on-line elektronické služby samosprávy. Vytvoriť vhodné podmienky na prechod na e-government na lokálnej úrovni (e-vote, e-services,...). Umožniť obyvateľom obce a pracovníkom samosprávy zvyšovať svoje počítačové vedomie a zručnosti.

Podprogram 11.1. Budovanie a rozvoj informačnej infraštruktúry.

Cieľ 11.1 Zabezpečiť technické podmienky na prechod samosprávy na nový typ vládnutia - e - government.

Opatrenia podprogramu:

- Opatrenie 11.1.1 Rozvoj infraštruktúry informačných systémov samosprávy.
 Aktivity Technické zabezpečenie IS.
 Tvorba základného SW na komunikáciu občan – samospráva – podnikateľské subjekty.
 Opatrenie 11.1.2 Zavádzanie efektívnych elektronických služieb poskytovaných na úrovni samosprávy.
 Aktivity Tvorba aplikačného softwaru na zabezpečenie e – služieb v obci.
 Tvorba SW na realizáciu e-vote na miestnej úrovni.

Podprogram 11.2. Počítačová gramotnosť.

Cieľ 11.2 Zvýšenie počítačovej gramotnosti obyvateľov a pracovníkov samosprávy.

Opatrenia podprogramu:

- Opatrenie 11.2.1 Podpora zvyšovania počítačového vedomia u pracovníkov samosprávy.
 Aktivity Realizácia kurzov v oblasti nových SW pre pracovníkov miestnej samosprávy.
 Opatrenie 11.2.2 Podpora zvyšovania počítačového vedomia u obyvateľov obce.
 Aktivity Realizácia kurzov na zvyšovanie počítačového vedomia u obyvateľov obce.
 Realizácia kurzov na obsluhu a používanie obecného informačného a komunikačného systému.
 Opatrenie 11.2.3 Podpora vzdelávacích aktivít zameraných na zvyšovanie zručností a vedomostí o internete a motiváciu k používaniu internetu a elektronických služieb.
 Aktivity Realizácia kurzov na zvyšovanie vedomostí o internete.

6 MERATEĽNÉ INDIKÁTORY

Monitorovanie Programu hospodárskeho a sociálneho rozvoja obce Obeckov sa vykonáva na základe súboru indikátorov priradených k jednotlivým cieľom a opatreniam (ktoré môžu byť priebežne konkretizované). Indikátory podporujú oprávnenosť verejných výdavkov na jednotlivé opatrenia a zároveň preukazujú ekonomickú účinnosť realizovaných verejných výdavkov. Indikátory budú zároveň základným faktorom pri tvorbe kritérií na čerpanie finančnej podpory z regionálneho rozvojového fondu.

6.1 PROGRAM 1. HOSPODÁRSTVO A VEDECKO-TECHNICKÝ ROZVOJ

Podprogram 1.1. Podpora malého a stredného podnikania zo strany obce.

Cieľ 1.1 Finančne, legislatívne a technicky podporovať malé a stredné podnikanie zo strany obce.

Opatrenia	Názov	Merateľné indikátory	Typ	Merná jednotka	Inform. zdroj	Vých. hodnota	Cieľová hodnota
Opatrenie 1.1.1	Zakladanie a revitalizácia malých a stredných podnikov s majetkovou účasťou obce.	Počet vytvorených nových pracovných miest	dopad	počet	podn. subjekt	0	10
		Počet revitalizovaných podnikateľských subjektov	dopad	počet	podn. subjekt	0	2
		Nárast tržieb	výsledok	%	podn. subjekt	7	15



Opatrenie 1.1.2	Podpora rozvoja obchodných a komerčných služieb v obci.	Počet vytvorených nových pracovných miest	dopad	počet	podn. subjekt	0	15
		Počet nových podnikateľských subjektov	dopad	počet	podn. subjekt	0	2
		Celková predajná plocha	výsledok	m ²	podn. subjekt	0	200

Podprogram 1.2. Podpora tradičných odvetví priemyslu a poľnohospodárstva.

Cieľ 1.2 Zabezpečiť rozvoj tradičných remesiel v obci.

Opatrenia	Názov	Merateľné indikátory	Typ	Merná jednotka	Inform. zdroj	Vých. hodnota	Cieľová hodnota
Opatrenie 1.2.1	Rekonštrukcia areálov hospodárskych dvorov PD.	Počet vytvorených nových pracovných miest	dopad	počet	podn. subjekt	0	20
		Nárast pridanej hodnoty	dopad	%	podn. subjekt	5	10
		Nárast tržieb	výsledok	%	podn. subjekt	7	15
		Počet podporených projektov	výstup	počet	podn. subjekt	0	2
		Výdavky na inovácie	výsledok	€	podn. subjekt	0	0,5 mil.

Podprogram 1.3. Podpora inovačných aktivít v podnikoch.

Cieľ 1.3 Vytvorenie podmienok na rozvoj inovačných aktivít v súkromných podnikoch.

Opatrenia	Názov	Merateľné indikátory	Typ	Merná jednotka	Inform. zdroj	Vých. hodnota	Cieľová hodnota
Opatrenie 1.3.1	Zavádzanie nových technológií do súčasných výrobných prevádzok.	Počet vytvorených nových pracovných miest	dopad	počet	podn. subjekt	0	15
		Nárast pridanej hodnoty	dopad	%	podn. subjekt	5	15
		Nárast tržieb	výsledok	%	podn. subjekt	5	10
		Výdavky na inovácie	výsledok	€	podn. subjekt	0	400 tis.

Podprogram 1.4. Energetická efektívnosť a progresívne technológie vo výrobe.

Cieľ 1.4 Zvýšenie energetickej efektívnosti na strane výroby aj spotreby a zavádzanie progresívnych technológií v energetike.

Opatrenia	Názov	Merateľné indikátory	Typ	Merná jednotka	Inform. zdroj	Vých. hodnota	Cieľová hodnota
Opatrenie 1.4.1	Podpora výstavby zariadení na využívanie obnoviteľných zdrojov energie.	Objem preinvestovaných prostriedkov	výsledok	€	obec Obeckov	0	50 tis.
		Objem vyprodukovanej elektrickej energie	výsledok	kWA	obec Obeckov	0	200
		Počet vytvorených nových pracovných miest	dopad	počet	obec Obeckov	0	0

6.2 PROGRAM 2. DOPRAVA A KOMUNIKÁCIE

Podprogram 2.1. Komunikácie

Cieľ 2.1 Rozvoj dopravnej infraštruktúry

Opatrenia	Názov	Merateľné indikátory	Typ	Merná jednotka	Inform. zdroj	Vých. hodnota	Cieľová hodnota
Opatrenie 2.1.1	Výstavba a rekonštrukcia miestnych komunikácií v obci.	Dĺžka rekonštruovaných a novovybudovaných ciest II. a III. Triedy a miestnych komunikácií	výstup	km	obec Obeckov	0	1,7
		Dĺžka novovybudovaných chodníkov	výstup	km	obec Obeckov	0	0
		Počet užívateľov podporených Projektov	výsledok	počet	obec Obeckov	0	498
		Počet vytvorených pracovných miest	výsledok	počet	obec Obeckov	0	0
Opatrenie 2.1.2	Výstavba a rekonštrukcia štátnych komunikácií v obci.	Dĺžka rekonštruovaných a novovybudovaných ciest II. a III. triedy a miestnych komunikácií	výstup	km	obec Obeckov	0	5,9
		Dĺžka novovybudovaných chodníkov	výstup	km	obec Obeckov	0	0
		Počet užívateľov podporených Projektov	výsledok	počet	obec Obeckov	-	-
Opatrenie 2.1.3	Výstavba cyklotrás na prepojenie sídiel regiónu.	Počet vytvorených pracovných miest	výsledok	počet	obec Obeckov	0	0
		Dĺžka vybudovaných cyklotrás	výstup	km	obec Obeckov	0	0



		Počet užívateľov podporených projektov	výsledok	počet	obec Obeckov	0	498
		Počet nových návštevníkov obce	výsledok	počet	obec Obeckov	0	500
		Počet vytvorených pracovných miest	výsledok	počet	obec Obeckov	0	0
Opatrenie 2.1.4	Dostavba parkovísk pre potreby občianskej infraštruktúry.	Počet novovybudovaných parkovacích miest	výstup	počet	obec Obeckov	0	40
		Počet užívateľov podporených projektov	výsledok	počet	obec Obeckov	0	498
		Počet vytvorených pracovných miest	výsledok	počet	obec Obeckov	0	0
Opatrenie 2.1.5	Dostavba a rekonštrukcia chodníkov popri miestnych komunikáciách.	Dĺžka rekonštruovaných chodníkov	výstup	km	obec Obeckov	0	0
		Dĺžka novovybudovaných chodníkov	výstup	km	obec Obeckov	0	0
		Počet užívateľov podporených projektov	výsledok	počet	obec Obeckov	0	498
		Počet vytvorených pracovných miest	výsledok	počet	obec Obeckov	0	0
Opatrenie 2.1.6	Rekonštrukcia/výstavba mostov a lávok.	Počet zrekonštruovaných/vybudovaných mostov	výstup	počet	obec Obeckov	0	0
		Počet užívateľov podporených projektov	výsledok	počet	obec Obeckov	-	-
Opatrenie 2.1.7	Úprava dopravnej infraštruktúry.	Počet novovybudovaných dopravných technických zariadení	výsledok	počet	obec Obeckov	0	0
		Dĺžka novovybudovaných komunikácií	výstup	km	obec Obeckov	0	0

Podprogram 2.2. Doprava

Cieľ 2.2 Zabezpečenie dopravného spojenia hromadnou autobusovou dopravou, prípadne železničnou dopravou.

Opatrenia	Názov	Merateľné indikátory	Typ	Merná jednotka	Inform. zdroj	Vých. hodnota	Cieľová hodnota
Opatrenie 2.2.1	Riešenie zastávok SAD ako prvkov drobnej architektúry (prístrešky, lavičky, sedenia, informačné tabule, smetné koše, zeleň,...).	Počet zrekonštruovaných zastávok SAD	výstup	počet	obec Obeckov	0	2
		Počet užívateľov podporených projektov	výsledok	počet	obec Obeckov	0	498
		Počet vytvorených pracovných miest	výsledok	počet	obec Obeckov	0	0

6.3 PROGRAM 3. TECHNICKÁ INFRAŠTRUKTÚRA

Cieľ 3 Zabezpečiť rozvoj a rekonštrukciu technickej infraštruktúry v obci.

Opatrenia	Názov	Merateľné indikátory	Typ	Merná jednotka	Inform. zdroj	Vých. hodnota	Cieľová hodnota
Opatrenie 3.1	Výstavba inžinierskych sietí v nových lokalitách.	Celková nová plocha pre IBV	výsledok	ha	obec Obeckov	0	2,5
		Počet nových obyvateľov obce	dopad	osoby	obec Obeckov	0	40
Opatrenie 3.2	Rekonštrukcia a rozšírenie verejného osvetlenia.	Počet inštalovaných svietidiel	výsledok	počet	obec Obeckov	0	50
		Zvýšenie pokrytia územia verejným osvetlením	dopad	%	obec Obeckov	85	100
		Počet podporených Projektov, prostredníctvom ktorých boli vytvorené podmienky na poskytovanie nových služieb verejnej infraštruktúry	dopadu	počet	obec Obeckov	0	0
Opatrenie 3.3	Revitalizácia pietnych miest v obci.	Plocha zrekonštruovaného cintorína	výstup	m ²	obec Obeckov	0	0
		Počet vysadených krov a drevín	výsledok	počet	obec Obeckov	0	200
Opatrenie 3.4	Údržba a rozšírenie verejného vodovodu.	Percento obyvateľov zásobovaných vodou z verejných vodovodov	kontextový	%	obec Obeckov	95	99
		Dĺžka vybudovanej vodovodnej siete	výsledok	km	obec Obeckov	0	0
		Počet užívateľov podporených Projektov	výsledok	počet	obec Obeckov	0	498
Opatrenie 3.5	Zvýšenie kapacity elektrickej rozvodnej siete.	Zvýšenie kapacity v %	dopad	%	obec Obeckov	0	20
		Počet užívateľov podporených Projektov	výsledok	počet	obec Obeckov	0	498

6.4 PROGRAM 4. ODPADOVÉ HOSPODÁRSTVO

Cieľ 4 Nakladanie s komunálnym a drobným stavebným odpadom

Opatrenia	Názov	Merateľné indikátory	Typ	Merná jednotka	Inform. zdroj	Vých. hodnota	Cieľová hodnota
Opatrenie 4.1	V súlade s prijatými koncepciami zabezpečiť permanentné znižovanie podielu skladovanej časti	Produkcia komunálneho odpadu	ŠÚ SR	tony	obec Obeckov	0	35
		Zneškodnený komunálny odpad	MŽP SR	tony	obec Obeckov	0	30



	odpadov, k čomu organizovať mobilné zbery textílií, kovového odpadu, viacrstvových obalov nebezpečných odpadov.	Objem separovaného odpadu.	dopad	tony	obec Obeckov	0	5
		Znižovanie objemu produkovaného odpadu	dopad	%	obec Obeckov	0	5
Opatrenie 4.2	Zabezpečiť separáciu komunálneho odpadu v obci.	Objem separovaného odpadu.	dopad	tony	obec Obeckov	0	5
		Znižovanie objemu produkovaného odpadu	dopad	tony	obec Obeckov	0	5
		Zneškodnený komunálny odpad	MŽP SR	kontextový	obec Obeckov	0	30
Opatrenie 4.3	Rekultivácia čiernych skládok.	Plocha rekultivovanej skládky KO, čiernych skládok.	výsledok	m ²	obec Obeckov	0	0
Opatrenie 4.4	Výstavba a dovybavenie obecného kompostoviska a zberného dvora.	Objem uskladneného odpadu v tonách,	dopad	tony	obec Obeckov	0	0
		Počet vybudovaných kompostovísk a zberných dvorov	Výsledok	počet	obec Obeckov	0	0
Opatrenie 4.5	Výstavba splaškovej kanalizačnej siete.	Dĺžka novovybudovanej splaškovej kanalizácie	výsledok	km	obec Obeckov	0	0
Opatrenie 4.6	Výstavba dažďovej kanalizačnej siete.	Dĺžka novovybudovanej dažďovej kanalizácie	výsledok	km	obec Obeckov	0	0

6.5 PROGRAM 5. ŽIVOTNÉ PROSTREDIE

Podprogram 5.1. Informovanosť a poradenstvo

Cieľ 5.1 Zabezpečiť účinný systém informovanosti a poradenstva

Opatrenia	Názov	Merateľné indikátory	Typ	Merná jednotka	Inform. zdroj	Vých. hodnota	Cieľová hodnota
Opatrenie 5.1.1	Spracovať koncepciu zabezpečenia informovanosti, poradenstva a prevencie v oblasti ŽP. Trvale preferovať poradenstvo a prevenciu pred represiou.	Počet vypracovaných koncepcií	výsledok	počet	obec Obeckov	0	1
		Počet užívateľov podporených projektov	výsledok	počet	obec Obeckov	0	498

Podprogram 5.2. Ochrana a racionálne využívanie vôd, ochrana pred povodňami

Cieľ 5.2 Zabezpečiť ochranu a racionálne využívanie vôd, ochranu pred povodňami.

Opatrenia	Názov	Merateľné indikátory	Typ	Merná jednotka	Inform. zdroj	Vých. hodnota	Cieľová hodnota
Opatrenie 5.2.1	Zabezpečiť dostatok kvalitatívnej pitnej vody, minimalizovať straty vo vodovodných sieťach.	Percento obyvateľov zásobovaných vodou z verejných vodovodov	kontextový	%	obec Obeckov	90	99
Opatrenie 5.2.2	Revitalizácia protizáplavových opatrení.	Dĺžka upravených korýt	výsledok	km	obec Obeckov	0	3
		Počet vytvorených poldrov	výsledok	počet	obec Obeckov	0	0
		Počet vytvorených protizáplavových hrádzí	výsledok	počet	obec Obeckov	0	0
Opatrenie 5.2.3	Revitalizácia a úprava korýt vodných tokov.	Dĺžka zrekonštruovaných korýt tokov	výsledok	km	obec Obeckov	0	3
		Zvýšenie prietoku korýt vodných tokov	dopad	%	obec Obeckov	0	30

Podprogram 5.3. Ochrana ovzdušia

Cieľ 5.3 Zabezpečiť účinnú ochranu ovzdušia pred malými a strednými zdrojmi znečistenia nachádzajúcimi sa v katastrálnom území obce

Opatrenia	Názov	Merateľné indikátory	Typ	Merná jednotka	Inform. zdroj	Vých. hodnota	Cieľová hodnota
Opatrenie 5.3.1	Zabezpečiť zníženie produkovaných emisií hlavným zdrojom znečistenia – domácnosti.	Počet domácností s vykurovaním alternatívnymi zdrojmi energie	výsledok	%	obec Obeckov	0	40

Podprogram 5.4. Ochrana a rozvoj ostatných zložiek životného prostredia

Cieľ 5.4 Realizácia účinných opatrení v oblasti ostatných zložiek životného prostredia.

Opatrenia	Názov	Merateľné indikátory	Typ	Merná jednotka	Inform. zdroj	Vých. hodnota	Cieľová hodnota
Opatrenie 5.4.1	Realizácia protierózných opatrení.	Celková plocha s realizovanými opatreniami	výstup	ha	obec Obeckov	0	1
		Počet užívateľov podporených Projektov	výsledok	počet	obec Obeckov	0	498



		Počet vysadených nových krovin a stromov,	výsledok	počet	obec Obeckov	0	200
Opatrenie 5.4.2	Výstavba a revitalizácia oddychových zón v obci.	Plocha zrekonštruovaných OZ	výsledok	m ²	obec Obeckov	0	2000
		Počet vysadených krov a drevín	výsledok	počet	obec Obeckov	0	200

6.6 PROGRAM 6. SOCIÁLNE SLUŽBY A ZDRAVOTNÍCTVO

Podprogram 6.1. Sociálne služby

Cieľ 6.1 Doplniť chýbajúcu infraštruktúru sociálnych zariadení v obci a zvýšiť ich kvalitu.

Opatrenia	Názov	Merateľné indikátory	Typ	Merná jednotka	Inform. zdroj	Vých. hodnota	Cieľová hodnota
Opatrenie 6.1.1	Podpora obyvateľov v dôchodkovom veku.	Počet užívateľov podporených projektov	výsledku	počet	obec Obeckov	0	25
		Počet podporených Projektov	výsledku	počet	obec Obeckov	0	1
Opatrenie 6.1.2	Zriadenie centra pre matky s deťmi.	Počet užívateľov podporených projektov	výsledku	počet	obec Obeckov	0	0
		Počet podporených projektov	výsledku	počet	obec Obeckov	0	1
		Počet vytvorených pracovných miest	výsledku	počet	obec Obeckov	0	0
Opatrenie 6.1.3	Handicapovaní a marginalizovaní obyvatelia.	Počet podporených projektov	výsledku	počet	obec Obeckov	0	1
		Počet užívateľov podporených projektov	výsledku	počet	obec Obeckov	0	0

Podprogram 6.2. Zdravotnícke služby

Cieľ 6.2 Zlepšiť úroveň poskytovania zdravotníckych a sociálnych služieb.

Opatrenia	Názov	Merateľné indikátory	Typ	Merná jednotka	Inform. zdroj	Vých. hodnota	Cieľová hodnota
Opatrenie 6.2.1	Podpora poradenskej činnosti.	Počet užívateľov podporených projektov	výsledku	počet	obec Obeckov	0	15
		Počet podporených projektov	výstupu	počet	obec Obeckov	0	1
Opatrenie 6.2.2	Zabezpečiť dostupnosť zdravotnej starostlivosti pre dospelých občanov.	Počet podporených projektov, prostredníctvom ktorých boli vytvorené podmienky na poskytovanie nových služieb verejnej infraštruktúry	dopadu	počet	obec Obeckov	0	1
		Počet užívateľov podporených projektov	výsledku	počet	obec Obeckov	0	498

Podprogram 6.3. Služby zamestnanosti

Cieľ 6.3 Zlepšenie zamestnanosti a sociálnej inklúzie rizikových skupín obyvateľov obce.

Opatrenia	Názov	Merateľné indikátory	Typ	Merná jednotka	Inform. zdroj	Vých. hodnota	Cieľová hodnota
Opatrenie 6.3.1	Realizácia vzdelávacích kurzov v oblasti malého podnikania.	počet úspešných absolventov programov ČZV podporených z projektov OPV	výstup	absolútny počet	obec Obeckov	0	20
		produktivita práce ako dôsledok rozvoja ľudského kapitálu	vplyv	%	obec Obeckov	20	75
Opatrenie 6.3.2	Podpora klientov formou individuálneho poradenstva, posudzovania individuálnych schopností a vypracovania individuálnych akčných plánov a rozvoj celoživotného poradenstva.	Počet užívateľov podporených projektov	výsledku	počet	obec Obeckov	0	20
		Počet podporených projektov	výstupu	počet	obec Obeckov	0	1
Opatrenie 6.3.3	Podpora poradensko-vzdelávacích aktivít zameraných na získavanie sociálnych zručností pri hľadaní si zamestnania a komunikácie s potenciálnym zamestnávateľom pre znevýhodnených uchádzačov o zamestnanie.	Počet užívateľov podporených projektov	výsledku	počet	obec Obeckov	0	20
		Počet podporených projektov	výstupu	počet	obec Obeckov	0	5
		Zníženie nezamestnanosti	dopad	%	obec Obeckov	0	10
		Počet novozaložených podnikateľských subjektov	dopad	%	obec Obeckov	0	5



6.7 PROGRAM 7. VZDELÁVANIE A ŠPORT

Podprogram 7.1. Vzdelávanie

Cieľ 7.1 Zabezpečiť rozvoj a údržbu infraštruktúry vzdelávania a zabezpečenie podmienok pre efektívnu vzdelávaciu činnosť v obci.

Opatrenia	Názov	Merateľné indikátory	Typ	Merná jednotka	Inform. zdroj	Vých. hodnota	Cieľová hodnota
Opatrenie 7.1.1	Modernizácia zariadení celoživotného vzdelávania a záujmovej činnosti.	Výmera vybudovaných priestorov v m ²	výstup	m ²	obec Obeckov	0	0
		Výmera zrevitalizovaných priestorov v m ²	výstupu	m ²	obec Obeckov	0	150
		Počet užívateľov podporených projektov	výsledku	počet	obec Obeckov	0	22

Podprogram 7.2. Šport

Cieľ 7.2. Zabezpečiť trvalé skvalitňovanie vyváženej ponuky výkonnostného a rekreačného športu.

Opatrenia	Názov	Merateľné indikátory	Typ	Merná jednotka	Inform. zdroj	Vých. hodnota	Cieľová hodnota
Opatrenie 7.2.1	Výstavba a rekonštrukcia športovej infraštruktúry.	Počet vybudovaných ihrísk	výsledku	počet	obec Obeckov	0	1
		Počet organizovaných športových podujatí	výsledku	počet	obec Obeckov	0	25
		Počet užívateľov podporených projektov	výsledku	počet	obec Obeckov	0	50
Opatrenie 7.2.2	Rozvoj mimoškolskej činnosti – športové kluby, turistika, kultúrne krúžky.	Počet organizovaných športových podujatí	výsledku	počet	obec Obeckov	0	10
		Počet užívateľov podporených projektov	výsledku	počet	obec Obeckov	0	50

6.8 PROGRAM 8. KULTÚRA

Podprogram 8.1. Kultúrna infraštruktúra

Cieľ 8.1 Zachovanie kultúrno-historického potenciálu obce a rozvoj kultúrnych, informačných a voľnočasových aktivít v nadväznosti na rozvoj cestovného ruchu na regionálnej a miestnej úrovni.

Opatrenia	Názov	Merateľné indikátory	Typ	Merná jednotka	Inform. zdroj	Vých. hodnota	Cieľová hodnota
Opatrenie 8.1.1	Výstavba multifunkčného kultúrneho zariadenia.	Výmera zrekonštruovaných priestorov v m ²	výstup	m ²	obec Obeckov	0	250
		Zníženie koeficientu prestupu tepla,	dopad	%	obec Obeckov	0	30
		Plocha zrekonštruovanej strešnej krytiny,	výstup	m ²	obec Obeckov	0	350
Opatrenie 8.1.2	Obnova a ochrana kultúrnych pamiatok.	Počet vybudovaných/zrekonštruovaných kultúrnych objektov	výstup	počet	obec Obeckov	0	150
		Počet užívateľov	dopad	počet	obec Obeckov	0	200
Opatrenie 8.1.3	Podpora kultúrnych podujatí v obci.	Počet vybudovaných objektov	výstup	počet	obec Obeckov	0	1
		Počet organizovaných podujatí	dopad	počet	obec Obeckov	0	20

Podprogram 8.2. Organizačné zabezpečenie

Cieľ 8.2 Organizačne zabezpečiť ponuku kultúrnych podujatí v obci.

Opatrenia	Názov	Merateľné indikátory	Typ	Merná jednotka	Inform. zdroj	Vých. hodnota	Cieľová hodnota
Opatrenie 8.2.1	Spracovať kalendár kultúrnych podujatí na celý rok, tento priebežne aktualizovať. Rozšíriť žánrovú ponuku s orientáciou na hodnotný kultúrny prínos.	Počet spracovaných reklamných informačných letákov	výsledku	počet	obec Obeckov	0	1
		Počet nových návštevníkov obce	výsledku	počet	obec Obeckov	0	1500

Podprogram 8.3. Propagácia v oblasti kultúry

Cieľ 8.3 Vytvorenie podmienok na efektívnu propagáciu obce v oblasti kultúry.

Opatrenia	Názov	Merateľné indikátory	Typ	Merná jednotka	Inform. zdroj	Vých. hodnota	Cieľová hodnota
-----------	-------	----------------------	-----	----------------	---------------	---------------	-----------------



Opatrenie 8.3.1	Spracovať globálnu koncepciu „propagácie“ histórie obce v multimediálnej forme.	Počet spracovaných reklamných informačných letákov, multimediálnych prezentácií	výsledku	počet	obec Obeckov	0	0
		Počet nových návštevníkov obce	výsledok	počet	obec Obeckov	0	1500
Opatrenie 8.3.2	Propagácia kultúry na Internete prostredníctvom www stránky obce.	Počet nových prístupov na www stránku	výsledok	počet	obec Obeckov	0	300
		Počet nových návštevníkov obce	dopad	počet	obec Obeckov	0	1500
		Počet propagovaných kultúrnych podujatí	výsledok	počet	obec Obeckov	0	1

6.9 PROGRAM 9. PROPAGÁCIA A CESTOVNÝ RUCH

Podprogram 9.1. Propagácia obce

Cieľ 9.1 Zabezpečiť účinnú propagáciu obce.

Opatrenia	Názov	Merateľné indikátory	Typ	Merná jednotka	Inform. zdroj	Vých. hodnota	Cieľová hodnota
Opatrenie 9.1.1	Aktualizácia www stránky obce.	Počet nových prístupov na www stránku	výsledok	počet	obec Obeckov	900	2500
Opatrenie 9.1.2	Podpora budovania informačných tabúlí v obce.	Počet nových inštalovaných tabúlí	výsledok	počet	obec Obeckov	0	5
		Počet nových návštevníkov obce	dopad	počet	obec Obeckov	0	750

Podprogram 9.2. Rekreačno - relaxačné zázemie obce.

Cieľ 9.2 Budovanie relaxačno – rekreačného zázemia obce.

Opatrenia	Názov	Merateľné indikátory	Typ	Merná jednotka	Inform. zdroj	Vých. hodnota	Cieľová hodnota
Opatrenie 9.2.1	Podpora vytvárania nových atrakcií v obci.	Počet vytvorených nových pracovných miest	dopad	počet	obec Obeckov	0	2
		Počet nových návštevníkov obce	výsledok	počet	obec Obeckov	0	700
		Tržby z predaja služieb	dopad	€	obec Obeckov	0	0

Podprogram 9.3. Cestovný ruch.

Cieľ 9.3 Podporovať podnikateľské aktivity v cestovnom ruchu.

Opatrenia	Názov	Merateľné indikátory	Typ	Merná jednotka	Inform. zdroj	Vých. hodnota	Cieľová hodnota
Opatrenie 9.3.1	Uzavrieť s podnikateľmi dohody o poskytovaní služieb v agroturistike a cestovnom ruchu a o propagovaní ich služieb obcami.	Počet uzatvorených dohôd	výsledok	počet	obec Obeckov	0	1
		Počet nových atrakcií obce	výsledok	počet	obec Obeckov	0	2
		Počet nových propagačných materiálov	výsledok	počet	obec Obeckov	0	1
		Počet nových návštevníkov obce	výsledok	počet	obec Obeckov	0	500
Opatrenie 9.3.2	Podporovať podnikateľské subjekty, neziskové organizácie a inštitúcie pri získavaní finančných prostriedkov z grantov a fondov EÚ.	Počet nových atrakcií obce	výsledok	počet	obec Obeckov	0	2
		Objem získaných prostriedkov	výstup	mil. €	obec Obeckov	0	-
		Počet nových návštevníkov obce	výsledok	počet	obec Obeckov	0	500
		Počet užívateľov podporených projektov	výsledku	počet	obec Obeckov	0	500

6.10 PROGRAM 10. ADMINISTRATÍVA A BEZPEČNOSŤ

Podprogram 10.1. Administratíva

Cieľ 10.1 Zabezpečiť rozvoj administratívnej infraštruktúry a podmienok na výkon samosprávnych funkcií v obci

Opatrenia	Názov	Merateľné indikátory	Typ	Merná jednotka	Inform. zdroj	Vých. hodnota	Cieľová hodnota
Opatrenie 10.1.1	Komplexná rekonštrukcia budovy obecného úradu.	Počet podporených projektov, prostredníctvom ktorých boli vytvorené podmienky na poskytovanie nových služieb verejnej infraštruktúry	dopadu	počet	obec Obeckov	0	1
		Počet zrekonštruovaných miestností	dopadu	počet	obec Obeckov	0	5
		Počet vytvorených pracovných miest	výsledok	počet	obec Obeckov	0	0
		Celková zateplená plocha	výsledok	m ²	obec Obeckov	0	250



				Obeckov		
--	--	--	--	---------	--	--

Podprogram 10.2. Bezpečnosť

Cieľ 10.2 Vytvorenie podmienok na znižovanie kriminality v obci a ochranu majetku obyvateľov a ostatných subjektov v obci.

Opatrenia	Názov	Merateľné indikátory	Typ	Merná jednotka	Inform. zdroj	Vých. hodnota	Cieľová hodnota
Opatrenie 10.2.1	Zriadenie kamerového systému.	Počet nainštalovaných kamier	výsledok	počet	obec Obeckov	0	10
		Zníženie kriminality	dopad	%	obec Obeckov	0	40
		Pokrytie územia	dopad	%	obec Obeckov	0	70

6.11 PROGRAM 11. INFORMATIZÁCIA OBCE

Podprogram 11.1. Budovanie a rozvoj informačnej infraštruktúry.

Cieľ 11.1 Zabezpečiť technické podmienky na prechod samosprávy na nový typ vládnutia - e - government.

Opatrenia	Názov	Merateľné indikátory	Typ	Merná jednotka	Inform. zdroj	Vých. hodnota	Cieľová hodnota
Opatrenie 11.1.1	Rozvoj infraštruktúry informačných systémov samosprávy.	% obyvateľov, ktorí využili internet v priebehu posledných 3 mesiacov na interakciu s verejnými inštitúciami	dopad	%	obec Obeckov	10	20
		% podnikov, ktoré využili internet v priebehu posledných 3 mesiacov na interakciu s verejnými inštitúciami	dopad	%	obec Obeckov	20	40
		Podiel transakčných typov služieb na celkovom počte základných verejných e-služieb	dopad	%	obec Obeckov	10	20
Opatrenie 11.1.2	Zavádzanie efektívnych elektronických služieb poskytovaných na úrovni samosprávy.	on-line dostupnosť 20 základných verejných služieb	dopad	%	obec Obeckov	5	30
		Počet potrebných dokumentov pri vybavení agendy spojenej s vybranou životnou udalosťou	výsledok	Počet	obec Obeckov	3	1
		% obyvateľov, ktorí využili internet v priebehu posledných 3 mesiacov na interakciu s verejnými inštitúciami	dopad	%	obec Obeckov	5	30
		% podnikov, ktoré využili internet v priebehu posledných 3 mesiacov na interakciu s verejnými inštitúciami	dopad	%	obec Obeckov	10	20
		Podiel transakčných typov služieb na celkovom počte základných verejných e-služieb	dopad	%	obec Obeckov	20	40

Podprogram 11.2. Počítačová gramotnosť.

Cieľ 11.2 Zvýšenie počítačovej gramotnosti obyvateľov a pracovníkov samosprávy.

Opatrenia	Názov	Merateľné indikátory	Typ	Merná jednotka	Inform. zdroj	Vých. hodnota	Cieľová hodnota
Opatrenie 11.2.1	Podpora zvyšovania počítačového vedomia u pracovníkov samosprávy.	Počet užívateľov podporených Projektov	výsledku	počet	obec Obeckov	0	3
		Počet podporených projektov	výstupu	počet	obec Obeckov	0	1
		% pracovníkov ovládajúcich 5 zo 6 základných IT zručností	dopad	%	obec Obeckov	50	100
Opatrenie 11.2.2	Podpora zvyšovania počítačového vedomia u obyvateľov obce.	Počet užívateľov podporených projektov	výsledku	počet	obec Obeckov	0	100
		Počet podporených projektov	výstupu	počet	obec Obeckov	0	5
		% obyvateľov ovládajúcich 5 zo 6 základných IT zručností	dopad	%	obec Obeckov	10	20
Opatrenie 11.2.3	Podpora vzdelávacích aktivít zameraných na zvyšovanie zručností a vedomostí o internete a motiváciu k používaniu internetu a elektronických služieb.	Počet užívateľov podporených projektov	výsledku	počet	obec Obeckov	0	100
		Počet podporených projektov	výstupu	počet	obec Obeckov	0	5
		Podiel transakčných typov služieb na celkovom počte základných verejných e-služieb	dopad	%	obec Obeckov	5	30
		% obyvateľov, ktorí využili internet v priebehu posledných 3 mesiacov na interakciu s verejnými inštitúciami	dopad	%	obec Obeckov	10	20
		% podnikov, ktoré využili internet v priebehu posledných 3 mesiacov na interakciu s verejnými inštitúciami	dopad	%	obec Obeckov	20	40
% obyvateľov ovládajúcich 5 zo 6 základných IT zručností	dopad	%	obec Obeckov	10	20		



Realizačná časť Programu hospodárskeho rozvoja a sociálneho rozvoja obce Obeckov
2015 - 2024



Realizačná časť je zameraná na popis postupov inštitucionálneho zabezpečenia formou partnerstva a organizačné zabezpečenie realizácie programu rozvoja obce, systém monitorovania a hodnotenia plnenia programu rozvoja obce s ustanovením merateľných ukazovateľov, vecný a časový harmonogram realizácie programu rozvoja obce formou akčných plánov.

7 INŠTITUCIONÁLNE A ORGANIZAČNÉ ZABEZPEČENIE REALIZÁCIE PHRSR OBCE OBECKOV

Obecný úrad zabezpečuje trvalo udržateľný hospodársky rozvoj, sociálny rozvoj a územný rozvoj prostredníctvom PHRSR a Akčných plánov. Obecný úrad v súčinnosti s poslancami OZ a zriadenými komisiami pripravuje vízie, stratégie, iniciuje aktivity strategického rozvoja obce, vykonáva stratégiu regionálneho rozvoja, vypracováva program hospodárskeho a sociálneho rozvoja, koordinuje spoluprácu na jeho vypracovaní, spolupracuje s externým prostredím, vedie databázy kontaktov, vedie prehľad o organizáciách tretieho sektora, pomáha a vytvára podmienky na ich činnosť. Úrad analyzuje potreby, ktoré sa plánujú prefinancovať z príspevkov na projekty, sleduje výzvy na predkladanie žiadostí, legislatívu, pravidlá, pri príprave spolupracuje s vecnými útvarmi a externým prostredím, vytvára podmienky pre realizáciu projektov, monitoruje priebeh realizácie projektov, zúčastňuje sa na kontrole práce na projektoch, kontroluje práce na realizácii projektov a hodnotí ukončené projekty, sleduje legislatívu a pravidlá pre čerpanie fondov EÚ a grantov, komunikuje s riadiacim orgánom, monitoruje realizáciu projektov.

Koordinácia efektívnej a účinnej implementácie PHRSR obce bude zabezpečená prostredníctvom príslušných komisií OZ.

Obecné zastupiteľstvo kontroluje dosahovanie stanovených cieľov PHRSR obce Obeckov. Pravidelne sleduje a hodnotí výsledky implementácie PHRSR. Orgány a inštitúcie štátnej správy všetkých oblastí spoločensko-ekonomického a kultúrneho života, ktoré realizáciou svojich rozvojových aktivít prispievajú k napĺňaniu cieľov PHRSR obce a vstupujú do partnerstiev územnej spolupráce. Podnikateľské subjekty, združenia podnikateľských subjektov, zamestnávateľia – koordinujúce aktivity na napĺňanie cieľov PHRSR a vstupujúce do partnerstiev na mimosektorovej báze, podnikateľský subjekt – samospráva – tretí sektor. Záujmové spolky a združenia, občianske združenia – realizujúci svoje rozvojové aktivity v koordinácii s obcou Obeckov, v súlade s opatreniami a aktivitami PHRSR obce Obeckov, podporujúcimi vyvážený regionálny rozvoj územia mesta. Ostatní socio-ekonomickí partneri – podieľajúcich sa na realizovaní akčných plánov v súlade s PHRSR obce Obeckov na roky 2015 – 2024.

Inštitucionálne a organizačné zabezpečenie realizácie akčných plánov obce Obeckov

Implementácia PHRSR obce Obeckov sa bude realizovať aj prostredníctvom konkrétnych Akčných plánov. Akčné plány PHRSR by mali byť priamo napojené na rozpočet mesta a zároveň reflektujú kompetencie mesta.

Návrh systému riadenia a implementácie akčných plánov PHRSR obce Obeckov je nasledovný:

- Obecné zastupiteľstvo monitoruje implementáciu akčných plánov obce Obeckov. Posudzuje a schvaľuje návrhy na zmenu a doplnenie akčných plánov.
- Realizáciu konkrétnych projektov Akčného plánu obce Obeckov budú zabezpečovať pracovníci úradu a starosta obce.
- Kontrolným orgánom budú poverené jednotlivé komisie Obecného zastupiteľstva obce Obeckov.

Realizácia vyžaduje pravidelnú systematickú prácu skupín odborníkov a pracovníkov samosprávy. Na tento účel sa doporučuje zriadiť nasledovné orgány s prepojením na vlastné ľudské zdroje:

Výbor pre PHRSR

Poradný orgán zložený zo starostu a poslancov obecného zastupiteľstva. Úlohou výboru bude v intervale minimálne dva krát do roka posúdiť Správu o realizácii PHRSR a stav finančného čerpania prostriedkov, dopadovú analýzu PHRSR, plán na ďalšie obdobie a navrhovať stratégiu rozvoja a doplnenie úloh a opatrení, ktoré neboli uvedené v PHRSR.

Komisia strategického rozvoja



Výkonný útvar, zabezpečujúci plánovanie a realizáciu úloh PHRSR. Úlohou útvaru bude: vypracovávať Opatrenia, koordinovať Opatrenia, monitorovať realizáciu Projektov, vypracovávať dopadové analýzy Projektov, spolupracovať s inými partnermi doma a v zahraničí na realizácii Projektov, vyhľadávať potenciálne zdroje a partnerstvá na realizáciu úloh PHRSR, dohliadať nad ekonomickým čerpaním Projektových prostriedkov, zbierať podklady o Projektoch v rámci PHRSR realizovaných inými subjektami, viesť aktuálnu analýzu demografie a štruktúry ekonomických charakteristík obce, sledovať podnikateľskú klímu a vzájomný vzťah odvetví v obci, poskytovať asistenciu podnikom vytváraním všestranných komunikačných kanálov, atď.

Koordinátor pre stratégiu

Bude mať za úlohu: fungovať ako výkonný tajomník, koordinovať realizáciu PHRSR, predkladať správy, podieľať sa na určovaní priorít realizácie PHRSR, koordinovať stretnutia, podnety, požiadavky predstaviteľov rozhodujúcich odvetví na území obce, zaznamenávať dôležité trendy v hospodárstve majúce dopad na vývoj obce, podieľať sa na budovaní verejno-súkromných partnerstiev, zúčastňovať sa na dôležitých domácich a zahraničných stretnutiach, konferenciách, zameraných na rozvoj obce.

Vlastní zamestnanci

Do realizácie PHRSR budú zapojení aj ostatní zamestnanci.

7.1 SYSTÉM MONITOROVANIA A HODNOTENIA PLNENIA PHRSR

Medzi kľúčové činnosti a procesy nevyhnutné pre správne zabezpečenie implementácie PHRSR patria aj monitorovanie a hodnotenie na úrovni programu i jednotlivých projektov. Základom nového strategického prístupu v oblasti monitoringu a hodnotenia pre programové obdobie 2015 – 2024 je dôraz kladený na jasné definovanie cieľov a orientácia na výsledky intervencií. Jednotné a správne porozumenie nového výsledkovo orientovaného prístupu k politike súdržnosti EÚ je kľúčovým faktorom efektívnej prípravy a realizácie programového obdobia 2014 - 2020. Premenu plánovaných vstupov, výstupov a výsledkov na skutočné vstupy, výstupy a dosiahnuté výsledky prostredníctvom výberu a implementácie projektov možno pozorovať v reálnom čase pomocou monitorovacích mechanizmov. Monitorovanie, ktorého dominantným nástrojom sú merateľné ukazovatele, je teda zamerané predovšetkým na sledovanie efektivity implementačných a riadiacich mechanizmov programu a na dosahovanie cieľov programu. Na rozdiel od vstupov a výstupov, skutočne dosiahnutý výsledok je okrem realizácie programu daný aj externými faktormi mimo dosahu programu. Externé faktory môžu mať na dosahovanie výsledku minimálny alebo výraznejší vplyv. Práve preto je pri tvorbe programu kľúčové identifikovať pokiaľ možno všetky faktory, ktoré môžu ovplyvniť dosahovanie zvoleného výsledku a rozhodnúť, ktoré z nich budú predmetom programu. Z tohto dôvodu je určenie celkového skutočne dosiahnutého výsledku t.j. reálneho dopadu (dosahu) programu na zmenu sociálno-ekonomickej reality možné len na základe vykonania hodnotenia dopadov.

Dopady nebudú merané prostredníctvom ukazovateľov, ale vhodne zvolenými metódami hodnotenia. Hodnotenie vychádza z údajov získaných na základe monitorovania, kombinuje ich s ďalšími údajmi a poskytuje pridanú hodnotu pre proces učenia, zdokonaľovania a zvyšovania transparentnosti verejných politík tým, že analyzuje unikátnu špecifickú situáciu hodnoteného programu. Hľadá súvislosti, ktoré nie sú evidentné a dopady, ktoré neboli plánované, poskytuje relevantné dôkazy. Stanovenie vhodných výstupových a najmä výsledkových merateľných ukazovateľov je kľúčové, aby bolo možné merať a spätne vyhodnotiť dosahovanie plánovanej zmeny sociálno-ekonomickej reality. Výstupové merateľné ukazovatele pre všetky prioritné osi PHRSR je potrebné definovať v závislosti od plánovaných aktivít a projektov, ktoré prispievajú k dosahovaniu plánovaného výsledku. Zvoliť by mali len tie merateľné ukazovatele, ktoré vystihujú podstatu výstupov priorít a prioritných osí PHRSR. Cieľové hodnoty predstavujú kvalifikovaný odhad, ktorý môže byť v prípade potreby upravený na základe vývoja implementácie. Pri stanovovaní cieľových hodnôt je vhodné vychádzať zo skúseností s implementáciou podobných projektov v minulosti, z dostupných cenníkov, prípadne smerných ukazovateľov (tzv. benchmarkov).

Monitoring

Významným predpokladom pre úspešné napĺňanie cieľov PHRSR obce Obeckov je posilnenie postavenia miestnej samosprávy pri implementácii samotného programu. Zároveň je potrebné, aby miestna samospráva aktívne iniciovala vznik partnerstiev (spolupráce) s významnými socioekonomickými aktérmi pôsobiacimi na území obce. Úlohou miestnej samosprávy je pravidelné monitorovanie a vyhodnocovanie plnenia PHRSR obce Obeckov. Hlavným cieľom monitorovania je pravidelné sledovanie realizácie cieľov Programu a projektov s využitím systému merateľných ukazovateľov. Výstupy z monitorovania zabezpečujú pre obec Obeckov vstupy pre rozhodovanie pre účely zlepšenia implementácie PHRSR, vypracovávanie priebežných správ a záverečnej správy o vykonávaní PHRSR a podklady pre rozhodovanie obecného zastupiteľstva obce Obeckov (napr. v



súvislosti s prípadnou revíziou PHRSR). Monitorovanie a hodnotenie zabezpečujú všetky subjekty zúčastnené na riadení PHRSR v rozsahu zadefinovaných úloh a zodpovedností (definované v PHRSR obce Obeckov). V súvislosti s implementáciou PHRSR je monitorovanie na úrovni individuálnych projektov zabezpečované, v rámci príslušných opatrení, zodpovednými projektovými manažermi (projektový manažér, poverený zástupca zodpovedný za realizáciu projektu).

Monitorovanie na úrovni cieľov a prioritných osí PHRSR ako celku bude zabezpečovať OcÚ Obeckov. Údaje získané v procese monitorovania predstavujú významný zdroj informácií pre riadenie PHRSR a pre prijímanie rozhodnutí OcÚ Obeckov a Obecného zastupiteľstva. Zároveň sú využívané v procese hodnotenia PHRSR, resp. jeho rôznych aspektov. Monitorovanie (a následne hodnotenie) prebieha na základe systému merateľných ukazovateľov.

Ciele PHRSR sa definujú a následne kvantifikujú v procese programovania prostredníctvom sústavy merateľných ukazovateľov. Ukazovatele sú záväzné pre všetky subjekty a sú súčasťou PHRSR obce Obeckov. Napĺňanie zadefinovaných ukazovateľov predstavuje najdôležitejší nástroj pre monitorovanie a hodnotenie napĺňania cieľov PHRSR. Rámcové merateľné ukazovatele PHRSR sú uvedené na konci programovej časti PHRSR obce Obeckov na roky 2015 - 2024. Monitorovanie začína na najnižšom stupni – na úrovni projektu. Pre potreby monitorovania je projekt základnou jednotkou, ktorá je analyzovaná prostredníctvom relevantných zozbieraných údajov.

Hodnotenie

V súlade so systémom riadenia, definovaným v PHRSR, hodnotenie predstavuje proces, ktorý systematicky skúma prínos z realizácie PHRSR a jeho súlad s cieľmi stanovenými v PHRSR a analyzuje účinnosť realizačných procesov a vhodnosť nastavenia jednotlivých opatrení a skupiny aktivít a pripravuje odporúčania na zvýšenie ich efektívnosti. Počas programového obdobia (roky 2015 – 2024) sa odporúča vykonávať priebežné hodnotenia a po ukončení programového obdobia, tzv. následné hodnotenie. Výsledky sa zverejňujú podľa platných predpisov o prístupe k informáciám. Proces hodnotenia z hľadiska jeho vykonávania je rozdelený na interné a externé hodnotenie. Pri internom hodnotení je v procese hodnotenia realizovaný vlastnými (internými) kapacitami subjektu zodpovedného za administratívne zabezpečenie realizácie PHRSR, naopak na externom hodnotení sa podieľa externý subjekt (iná právnická alebo fyzická osoba).

Priebežné hodnotenie

Proces priebežného hodnotenia má formu série hodnotení, ktorých cieľom je kontinuálne počas implementácie Programu skúmať rozsah, do akého sa využili prostriedky, skúmať efektívnosť a účinnosť programovania a sociálno-ekonomický dopad. Zároveň identifikuje faktory, ktoré prispeli k úspechu alebo neúspechu implementácie Programu vrátane udržateľnosti a identifikovania vhodných postupov. Hodnotenie sa vykonáva systematicky a priebežne počas celého trvania Programu až po predloženie Záverečnej správy Programu. Priebežné hodnotenia sa odporúča vykonávať raz ročne. Hodnotiace obdobie je obdobie od 1.januára do 31. decembra príslušného roka. Správu z hodnotenie predkladá OcÚ obecnému zastupiteľstvu obce Obeckov najneskôr do 6 mesiacov po uplynutí príslušného hodnotiaceho obdobia. Základnými podkladmi pre prípravu hodnotenia sú monitorovacie správy projektov realizovaných v rámci príslušného PHRSR a priebežné správy o implementovaní PHRSR predkladané Obecnému zastupiteľstvu obce Obeckov. Výsledky hodnotenia sú podkladom pre rozhodnutia OcÚ a Obecné zastupiteľstvo obce Obeckov pri riadení realizácie PHRSR s účelom dosiahnuť žiaduci pokrok smerom k naplneniu hlavných ekonomických, sociálnych a environmentálnych cieľov.

Následné hodnotenie

Následné hodnotenie skúma rozsah, v akom sa využili zdroje, účinnosť a efektívnosť programovania a sociálno-ekonomický vplyv. Následné hodnotenie určí faktory, ktoré prispeli k úspechu alebo neúspechu vykonávania PHRSR a určí osvedčené postupy. Výstupom následného hodnotenia je Záverečná správa o hodnotení PHRSR obce Obeckov. Hodnotiace obdobie pri následnom hodnotení predstavuje obdobie celej realizácie PHRSR (tzv. programové obdobie. Programové obdobie začína dňom schválenia Programu príslušným monitorovacím výborom a končí 31.12.2024. Vypracovanie Záverečnej správy zabezpečí OcÚ Obeckov, ktorý ju do 6 mesiacov od ukončenia programového obdobia predkladá obecnému zastupiteľstvu.



Formulár č. R 5 - Plán hodnotenia a monitorovania

Plán priebežných hodnotení PHRSR na programové obdobie 2015 - 2024		
Typ hodnotenia	Vykonat' prvýkrát	Dôvod vykonania/ periodicita
Strategické hodnotenie	v roku 2020	podľa rozhodnutia obce/koordinátora PHRSR a vzniknutej spoločenskej potreby.
Operatívne hodnotenie		
Tematické hodnotenie časti PHRSR	v roku 2016, 2018, 2020, 2022	téma hodnotenia identifikovaná ako riziková časť vo výročnej monitorovacej správe za predchádzajúci kalendárny rok
Ad hoc mimoriadne hodnotenie	podľa potreby	pri značnom odklone od stanovených cieľov a doľahnutých hodnôt ukazovateľov pri návrhu na revíziu PHRSR
Ad hoc hodnotenie celého PHRSR alebo jeho časti	na konci programovacieho obdobia	na základe rozhodnutia starostu/primátora, kontrolného orgánu obce/mesta, podnetu poslancov; na základe protokolu NKÚ SR, správy auditu ...

Zdroj: Príloha k metodike PHRSR, 2014, s.25.

7.2 KOMUNIKAČNÝ PLÁN

Obec bude priebežne informovať o realizácii PHRSR prostredníctvom verejných zasadnutí OZ, ako aj prostredníctvom vlastnej www stránky. Na stránke sa budú priebežne publikovať schválené monitorovacie správy, ktoré boli schválené obecným zastupiteľstvom. V prípravnej fáze monitorovacej správy budú môcť zúčastnené strany pripomienkovať predkladaný materiál. Zodpovedný za pravidelné informovanie bude OcÚ Obeckov.

Formulár č. R 1 - Komunikačný plán pre fázu realizácie PHRSR

P. č.	Časový rámec	Miesto konania	Cieľová skupina	Forma	Téma, ciele	Vstupné údaje	Výstupy
1.	01/2016	OcÚ	poslanci, obyvatelia, neziskové a podnikateľské subjekty	verejné prerokovanie	Prepojenie PHRSR a rozpočtovania, hodnotenie plnenia za predchádzajúci rok	Hodnotiaca a monitorovacia správa plnenia PHRSR, rozpočet na príslušný rok, Výročná správa obce, Záverečný účet	Monitorovacia správa, Uznesenie OZ
2.	01/2017	OcÚ	poslanci, obyvatelia, neziskové a podnikateľské subjekty	verejné prerokovanie	Prepojenie PHRSR a rozpočtovania, hodnotenie plnenia za predchádzajúci rok	Hodnotiaca a monitorovacia správa plnenia PHRSR, rozpočet na príslušný rok, Výročná správa obce, Záverečný účet	Monitorovacia správa, Uznesenie OZ
3.	01/2018	OcÚ	poslanci, obyvatelia, neziskové a podnikateľské subjekty	verejné prerokovanie	Prepojenie PHRSR a rozpočtovania, hodnotenie plnenia za predchádzajúci rok	Hodnotiaca a monitorovacia správa plnenia PHRSR, rozpočet na príslušný rok, Výročná správa obce, Záverečný účet	Monitorovacia správa, Uznesenie OZ
4.	01/2019	OcÚ	poslanci, obyvatelia, neziskové a podnikateľské subjekty	verejné prerokovanie	Prepojenie PHRSR a rozpočtovania, hodnotenie plnenia za predchádzajúci rok	Hodnotiaca a monitorovacia správa plnenia PHRSR, rozpočet na príslušný rok, Výročná správa obce, Záverečný účet	Monitorovacia správa, Uznesenie OZ
5.	01/2020	OcÚ	poslanci, obyvatelia, neziskové a podnikateľské subjekty	verejné prerokovanie	Prepojenie PHRSR a rozpočtovania, hodnotenie plnenia za predchádzajúci rok	Hodnotiaca a monitorovacia správa plnenia PHRSR, rozpočet na príslušný rok, Výročná správa obce, Záverečný účet	Monitorovacia správa, Uznesenie OZ
6.	01/2021	OcÚ	poslanci, obyvatelia, neziskové a podnikateľské subjekty	verejné prerokovanie	Prepojenie PHRSR a rozpočtovania, hodnotenie plnenia za predchádzajúci rok	Hodnotiaca a monitorovacia správa plnenia PHRSR, rozpočet na príslušný rok, Výročná správa obce, Záverečný účet	Monitorovacia správa, Uznesenie OZ
7.	01/2022	OcÚ	poslanci, obyvatelia, neziskové a podnikateľské subjekty	verejné prerokovanie	Prepojenie PHRSR a rozpočtovania, hodnotenie plnenia	Hodnotiaca a monitorovacia správa plnenia	Monitorovacia správa, Uznesenie OZ



			subjekty		za predchádzajúci rok	PHRSR, rozpočet na príslušný rok, Výročná správa obce, Záverečný účet	
8.	01/2023	OcÚ	poslanci, obyvatelia, neziskové a podnikateľské subjekty	verejné prerokovanie	Prepojenie PHRSR a rozpočtovania, hodnotenie plnenia za predchádzajúci rok	Hodnotiaca a monitorovacia správa plnenia PHRSR, rozpočet na príslušný rok, Výročná správa obce, Záverečný účet	Monitorovacia správa, Uznesenie OZ
9.	01/2024	OcÚ	poslanci, obyvatelia, neziskové a podnikateľské subjekty	verejné prerokovanie	Prepojenie PHRSR a rozpočtovania, hodnotenie plnenia za predchádzajúci rok	Hodnotiaca a monitorovacia správa plnenia PHRSR, rozpočet na príslušný rok, Výročná správa obce, Záverečný účet	Monitorovacia správa, Uznesenie OZ, Záverečná hodnotiaca správa

Zdroj: Príloha k metodike PHRSR, 2014, s.25.

8 AKČNÝ PLÁN

Akčný plán je konkrétny a záväzný harmonogram činností súvisiacich s rozvojom obce v jednotlivých oblastiach sociálno-ekonomického rozvoja, vychádza zo stratégie, je jej logickou súčasťou a realizuje sa prostredníctvom konkrétnych nosných a podporných projektov. Akčný plán obsahuje záväzky týkajúce sa plnenia jednotlivých úloh ako aj zoznam inštitúcií zodpovedných za ich plnenie, predpokladané zdroje financovania, predpokladané objemy rozpočtov, dopad na rozpočet relevantného subjektu, ako aj stav momentálnej pripravenosti projektov. Súčasťou akčného plánu je predpokladaný časový harmonogram. Predpokladané rozpočty v pláne sú uvedené v **tis. €**.

8.1 PROGRAM 1. HOSPODÁRSTVO A VEDECKO-TECHNICKÝ ROZVOJ

Strategický zámer						
Zlepšiť podmienky pre rozvoj podnikateľských aktivít, s dôrazom na zvýšenie úrovne zamestnanosti a úrovne a kvality služieb pre obyvateľov obce. V oblasti priemyslu je potrebné okrem zachovania stabilných prvkov výroby všetkými možnými opatreniami podporovať vytváranie nových pracovných príležitostí.						
Podprogram 1.1. Podpora malého a stredného podnikania zo strany obce.						
Cieľ 1.1	Finančne, legislatívne a technicky podporovať malé a stredné podnikanie zo strany obce.					
Opatrenie 1.1.1	Zakladanie a revitalizácia malých a stredných podnikov s majetkovou účasťou obce.					
		Predpokladaný rozpočet	Zdroje financovania	Realizácia	Dopad na rozpočet	Oprávnení žiadatelia
Aktivity	Tvorba podmienok.	podľa potreby	rozpočet obce, podnikateľské subjekty	súkromný sektor	stredný	podnikateľské subjekty, obec
Opatrenie 1.1.2	Podpora rozvoja obchodných a komerčných služieb v obci.					
		Predpokladaný rozpočet	Zdroje financovania	Realizácia	Dopad na rozpočet	Oprávnení žiadatelia
Aktivity	Rozšírenie siete obchodných prevádzok potravinárskeho tovaru.	podľa potreby	podnikateľské subjekty, úvery,	súkromný sektor	žiadny	podnikateľské subjekty
	Podpora zriaďovania prevádzok komerčných služieb.	podľa potreby	podnikateľské subjekty, úvery,	súkromný sektor	žiadny	podnikateľské subjekty
	Podpora zriaďovania prevádzok servisných a opravárenských služieb.	podľa potreby	podnikateľské subjekty, úvery,	súkromný sektor	žiadny	podnikateľské subjekty
Podprogram 1.2. Podpora tradičných odvetví priemyslu a poľnohospodárstva.						
Cieľ 1.2	Zabezpečiť rozvoj tradičných remesiel v obci.					
Opatrenie 1.2.1	Rekonštrukcia areálov hospodárskych dvorov PD.					
		Predpokladaný rozpočet	Zdroje financovania	Realizácia	Dopad na rozpočet	Oprávnení žiadatelia
Aktivity	Vypracovanie technickej dokumentácie.	5	podnikateľské subjekty, úvery, iné grantové schémy	súkromný sektor	žiadny	podnikateľské subjekty
	Rekonštrukcia hál a budov.	600	podnikateľské subjekty, úvery, iné grantové schémy	súkromný sektor	žiadny	podnikateľské subjekty



	Modernizácia technologického vybavenia PD.	300	podnikateľské subjekty, úvery, iné grantové schémy	súkromný sektor	žiadny	podnikateľské subjekty
	Obmedzenie negatívnych dopadov živočíšnej výroby.	70	podnikateľské subjekty, úvery, iné grantové schémy	súkromný sektor	žiadny	podnikateľské subjekty

Podprogram 1.3. Podpora inovačných aktivít v podnikoch.						
Cieľ 1.3	Vytvorenie podmienok na rozvoj inovačných aktivít v súkromných podnikoch.					
Opatrenie 1.3.1	Zavádzanie nových technológií do súčasných výrobných prevádzok.					
		Predpokladaný rozpočet	Zdroje financovania	Realizácia	Dopad na rozpočet	Oprávnení žiadatelia
Aktivity	Obnova technológií v podnikoch výroby.	350	podnikateľské subjekty, úvery, iné grantové schémy, ŠF EÚ	súkromný sektor	žiadny	podnikateľské subjekty

Podprogram 1.4. Energetická efektívnosť a progresívne technológie vo výrobe.						
Cieľ 1.4	Zvýšenie energetickej efektívnosti na strane výroby aj spotreby a zavádzanie progresívnych technológií v energetike.					
Opatrenie 1.4.1	Podpora výstavby zariadení na využívanie obnoviteľných zdrojov energie.					
		Predpokladaný rozpočet	Zdroje financovania	Realizácia	Dopad na rozpočet	Oprávnení žiadatelia
Aktivity	Spracovanie technickej dokumentácie.	1	rozpočet obce, ŠF EÚ, podnikateľské subjekty, úvery, iné grantové schémy	verejný sektor	nízky	obec Obeckov
	Inštalácia slnečných kolektorov na budovu obecného úradu.	10	rozpočet obce, ŠF EÚ, podnikateľské subjekty, úvery, iné grantové schémy	verejný sektor	vysoký	obec Obeckov
	Inštalácia slnečných kolektorov na budovu domu kultúry.	10	rozpočet obce, ŠF EÚ, podnikateľské subjekty, úvery, iné grantové schémy	verejný sektor	vysoký	obec Obeckov
	Inštalácia slnečných kolektorov na budovu materskej školy.	10	rozpočet obce, ŠF EÚ, podnikateľské subjekty, úvery, iné grantové schémy	verejný sektor	vysoký	obec Obeckov

	2015	2016	2017	2018	2019	2020	2021	2022	2023	2024
Podprogram 1.1. Podpora malého a stredného podnikania zo strany obce.										
Cieľ 1.1										
Opatrenie 1.1.1										
Opatrenie 1.1.2										
Podprogram 1.2. Podpora tradičných odvetví priemyslu a poľnohospodárstva.										
Cieľ 1.2										
Opatrenie 1.2.1										
Podprogram 1.3. Podpora inovačných aktivít v podnikoch.										
Cieľ 1.3										
Opatrenie 1.3.1										
Podprogram 1.4. Energetická efektívnosť a progresívne technológie vo výrobe.										
Cieľ 1.4										
Opatrenie 1.4.1										

8.2 PROGRAM 2. DOPRAVA A KOMUNIKÁCIE

Strategický zámer
Podpora investičných aktivít so zameraním na modernizáciu a budovanie regionálnych komunikácií (ciest III. triedy) zaisťujúcich dopravnú obslužnosť obce Obeckov. Zámerom je zabezpečiť také prepojenie osídlenia, ktoré umožní efektívny pohyb ľudí a tovaru, modernizáciu dopravných subsystémov zabezpečujúcich bezpečné a hygienicky vyhovujúce dopravné trasy. Cieľom investícií do tohto typu dopravnej infraštruktúry je odstránenie identifikovaných nedostatkov v cestnej sieti s ohľadom environmentálny a bezpečnostný aspekt.
Podprogram 2.1. Komunikácie



Cieľ 2.1	Zabezpečiť výstavbu a rekonštrukciu miestnych a štátnych komunikácií.					
Opatrenie 2.1.1	Výstavba a rekonštrukcia miestnych komunikácií v obci.					
		Predpokladaný rozpočet	Zdroje financovania	Realizácia	Dopad na rozpočet	Oprávnení žiadatelia
Aktivity	Vypracovanie technickej dokumentácie.	2	rozpočet obce, ŠF EÚ	verejný sektor	stredný	obec Obeckov
	Rekonštrukcia a dostavba miestnych komunikácií v dĺžke 1,7 km.	200	rozpočet obce, ŠF EÚ	verejný sektor	vysoký	obec Obeckov
Opatrenie 2.1.2	Výstavba a rekonštrukcia štátnych komunikácií v obci.					
		Predpokladaný rozpočet	Zdroje financovania	Realizácia	Dopad na rozpočet	Oprávnení žiadatelia
Aktivity	Rekonštrukcia a dostavba štátnych komunikácií v dĺžke 5,9 km do Plachtiniec – Obeckov - Sklabiná.	podľa potreby	VÚC BBSK, ŠF EÚ	verejný sektor	žiadny	VÚC BBSK,
Opatrenie 2.1.3	Výstavba cyklotrás na prepojenie sídiel regiónu.					
		Predpokladaný rozpočet	Zdroje financovania	Realizácia	Dopad na rozpočet	Oprávnení žiadatelia
Aktivity	Vypracovanie technickej dokumentácie.	2	rozpočet obce, ŠF EÚ, úvery, iné grantové schémy	verejný sektor	stredný	obec Obeckov
	Výstavba cyklotrasy smer Sklabiná.	50	rozpočet obce, ŠF EÚ, úvery, iné grantové schémy	verejný sektor	vysoký	obec Obeckov
	Výstavba cyklotrasy Obeckov – Dolné Plachtince.	50	rozpočet obce, ŠF EÚ, úvery, iné grantové schémy	verejný sektor	vysoký	obec Obeckov
Opatrenie 2.1.4	Dostavba parkovísk pre potreby občianskej infraštruktúry.					
		Predpokladaný rozpočet	Zdroje financovania	Realizácia	Dopad na rozpočet	Oprávnení žiadatelia
Aktivity	Vypracovanie technickej dokumentácie.	2	rozpočet obce, ŠF EÚ	verejný sektor	stredný	obec Obeckov
	Dostavba parkovacích miest pri miestnom cintoríne.	10	rozpočet obce, ŠF EÚ	verejný sektor	vysoký	obec Obeckov
	Dostavba a rekonštrukcia parkovacích miest pri obecnom úrade.	10	rozpočet obce, ŠF EÚ	verejný sektor	vysoký	obec Obeckov
	Dostavba a rekonštrukcia parkovacích miest pre potreby domu kultúry.	10	rozpočet obce, ŠF EÚ	verejný sektor	vysoký	obec Obeckov
	Dostavba a rekonštrukcia parkovacích miest pri športovej infraštruktúre.	10	rozpočet obce, ŠF EÚ	verejný sektor	vysoký	obec Obeckov
Opatrenie 2.1.5	Dostavba a rekonštrukcia chodníkov popri miestnych komunikáciách.					
		Predpokladaný rozpočet	Zdroje financovania	Realizácia	Dopad na rozpočet	Oprávnení žiadatelia
Aktivity	Vypracovanie technickej dokumentácie.	2	rozpočet obce, ŠF EÚ, úvery, iné grantové schémy	verejný sektor	stredný	obec Obeckov
	Dostavba a rekonštrukcia miestnych chodníkov v dĺžke 2,8 km.	100	rozpočet obce, ŠF EÚ, úvery, iné grantové schémy	verejný sektor	vysoký	obec Obeckov
Opatrenie 2.1.6	Rekonštrukcia/výstavba mostov a lávok.					
		Predpokladaný rozpočet	Zdroje financovania	Realizácia	Dopad na rozpočet	Oprávnení žiadatelia
Aktivity	Rekonštrukcia premostení.	podľa potreby	rozpočet obce, ŠF EÚ, úvery, iné grantové schémy	verejný sektor	vysoký	obec Obeckov
Opatrenie 2.1.7	Úprava dopravnej infraštruktúry.					
		Predpokladaný rozpočet	Zdroje financovania	Realizácia	Dopad na rozpočet	Oprávnení žiadatelia
Aktivity	Úprava dopravnej infraštruktúry	podľa potreby	rozpočet obce, ŠF EÚ	verejný sektor	nízky	obec Obeckov

Podprogram 2.2. Doprava						
Cieľ 2.1	Zabezpečenie dopravného spojenia hromadnou autobusovou dopravou, prípadne železničnou dopravou.					
Opatrenie 2.1.1	Riešenie zastávok SAD ako prvkov drobnej architektúry (prístrešky, lavičky, sedenia, informačné tabule, smetné koše, zeleň,...).					
		Predpokladaný rozpočet	Zdroje financovania	Realizácia	Dopad na rozpočet	Oprávnení žiadatelia
Aktivity	Vypracovanie technickej dokumentácie.	podľa potreby	rozpočet obce, ŠF EÚ	verejný sektor	nízky	obec Obeckov



Zrekonštruovať autobusové zastávky v zmysle platnej STN 736425.	6	rozpočet obce, ŠF EÚ	verejný sektor	stredný	obec Obeckov
---	---	----------------------	----------------	---------	--------------

	2015	2016	2017	2018	2019	2020	2021	2022	2023	2024
Podprogram 2.1. Komunikácie										
Cieľ 2.1										
Opatrenie 2.1.1										
Opatrenie 2.1.2										
Opatrenie 2.1.3										
Opatrenie 2.1.4										
Opatrenie 2.1.5										
Opatrenie 2.1.6										
Opatrenie 2.1.7										
Podprogram 2.2. Doprava										
Cieľ 2.1										
Opatrenie 2.1.1										

8.3 PROGRAM 3. TECHNICKÁ INFRAŠTRUKTÚRA

Strategický zámer						
Rozvoj komplexnej infraštruktúry podporujúcej rozvoj obce a zohľadňujúcej rast kvality života obyvateľov obce a životného prostredia. Rozvoj infraštruktúry bude smerovať hlavne k jej rozšíreniu na potenciálne priemyselné zóny v obci, IBV, ako aj na rekonštrukciu súčasnej infraštruktúry - vodovodnej, elektrickej, komunikačnej.						
Cieľ 3	Zabezpečiť rozvoj a rekonštrukciu technickej infraštruktúry v obci.					
Opatrenie 3.1	Výstavba inžinierskych sietí v nových lokalitách IBV.					
		Predpokladaný rozpočet	Zdroje financovania	Realizácia	Dopad na rozpočet	Oprávnení žiadatelia
Aktivity	Vypracovanie technickej dokumentácie.	podľa potreby	vlastníci	súkromný sektor	žiadny	vlastníci
	Výstavba plôch pre HBV na druhej strane zastavanej časti v smere na Škriavnik.	podľa potreby	vlastníci	súkromný sektor	žiadny	vlastníci
	Výstavba plôch pre HBV na „Dolnom konci“.	podľa potreby	vlastníci	súkromný sektor	žiadny	vlastníci
	Výstavba plôch pre IBV na „Hornom konci“.	podľa potreby	vlastníci	súkromný sektor	žiadny	vlastníci
Opatrenie 3.2	Rekonštrukcia a rozšírenie verejného osvetlenia.					
		Predpokladaný rozpočet	Zdroje financovania	Realizácia	Dopad na rozpočet	Oprávnení žiadatelia
Aktivity	Vypracovanie technickej dokumentácie a príprava projektového spisu.	podľa potreby	rozpočet obce, ŠF EÚ	verejný sektor	nízky	obec Obeckov
	Rekonštrukcia verejného osvetlenia – LED osvetlenie.	220	rozpočet obce, ŠF EÚ	verejný sektor	vysoký	obec Obeckov
Opatrenie 3.3	Rozšírenie kapacity a revitalizácia pietnych miest v obci.					
		Predpokladaný rozpočet	Zdroje financovania	Realizácia	Dopad na rozpočet	Oprávnení žiadatelia
Aktivity	Spracovanie technickej dokumentácie.	2	rozpočet obce, ŠF EÚ	verejný sektor	stredný	obec Obeckov
	Revitalizácia areálu cintorína.	100	rozpočet obce, ŠF EÚ	verejný sektor	vysoký	obec Obeckov
	Rekonštrukcia budovy domu smútku.	50	rozpočet obce, ŠF EÚ	verejný sektor	vysoký	obec Obeckov
Opatrenie 3.4	Údržba a rozšírenie verejného vodovodu.					
		Predpokladaný rozpočet	Zdroje financovania	Realizácia	Dopad na rozpočet	Oprávnení žiadatelia
Aktivity	Spracovanie technickej dokumentácie.	3	SVS, a.s., rozpočet obce, ŠF EÚ	verejný sektor	vysoký	SVS, a.s., obec Obeckov
	Rozšírenie a údržba vodovodnej siete.	450	SVS, a.s., rozpočet obce, ŠF EÚ	verejný sektor	vysoký	SVS, a.s., obec Obeckov
Opatrenie 3.5	Zvýšenie kapacity elektrickej rozvodnej siete.					
		Predpokladaný rozpočet	Zdroje financovania	Realizácia	Dopad na rozpočet	Oprávnení žiadatelia



Aktivity	Rozšírenie elektrických rozvodov VN.	podľa potreby	rozpočet SSE, a.s., ŠF EÚ	verejný sektor / súkromný sektor	žiadny	SSE, a.s.
	Rekonštrukcia elektrických rozvodov NN - zemné vedenie.	podľa potreby	rozpočet SSE, a.s., ŠF EÚ	verejný sektor / súkromný sektor	žiadny	SSE, a.s.
	Rekonštrukcia pôvodných trafostaníc.	podľa potreby	rozpočet SSE, a.s., ŠF EÚ	verejný sektor / súkromný sektor	žiadny	SSE, a.s.

	2015	2016	2017	2018	2019	2020	2021	2022	2023	2024
Cieľ 3										
Opatrenie 3.1										
Opatrenie 3.2										
Opatrenie 3.3										
Opatrenie 3.4										
Opatrenie 3.5										

8.4 PROGRAM 4. ODPADOVÉ HOSPODÁRSTVO

Strategický zámer						
Vytvorenie efektívneho a spoľahlivého systému odvádzania a zneškodňovania odpadov produkovaných subjektmi. Zabezpečiť výstavbu/dostavbu splaškovej a dažďovej kanalizačnej siete. Vytvoriť podmienky na odvoz a likvidáciu TKO a nebezpečného odpadu, vytvorenie podmienok na efektívnu separáciu odpadu v obci.						
Cieľ 4	Nakladanie s komunálnym a drobným stavebným odpadom					
Opatrenie 4.1	V súlade s prijatými koncepciami zabezpečiť permanentné znižovanie podielu skladovanej časti odpadov, k čomu organizovať mobilné zbery textílií, kovového odpadu, viacvrstvových obalov nebezpečných odpadov.					
		Predpokladaný rozpočet	Zdroje financovania	Realizácia	Dopad na rozpočet	Oprávnení žiadatelia
Aktivity	Zvýšiť enviromentálne povedomie ľudí.	podľa potreby	rozpočet obce	verejný a súkromný sektor	nízky	obec Obeckov
	Zabezpečenie zberného kontajneru 2 x ročne.	1/rok	rozpočet obce	verejný a súkromný sektor	nízky	obec Obeckov
	Zabezpečenie zberu nebezpečných odpadov.	podľa potreby	rozpočet obce	verejný a súkromný sektor	nízky	obec Obeckov
Opatrenie 4.2	Zabezpečiť separáciu komunálneho odpadu v obci.					
		Predpokladaný rozpočet	Zdroje financovania	Realizácia	Dopad na rozpočet	Oprávnení žiadatelia
Aktivity	Ekonomicke motivovať obyvateľstvo.	podľa potreby	rozpočet obce	verejný a súkromný sektor	nízky	obec Obeckov
	Zabezpečiť požadované podmienky pre realizáciu separovaného zberu.	podľa potreby	rozpočet obce, MŽP SR	verejný a súkromný sektor	nízky	obec Obeckov
	Zabezpečenie nádob pre separovaný zber.	podľa potreby	rozpočet obce, MŽP SR	verejný a súkromný sektor	nízky	obec Obeckov
	Obstaranie kompostérov pre domáce kompostovanie.	podľa potreby	rozpočet obce, MŽP SR	verejný a súkromný sektor	nízky	obec Obeckov
Opatrenie 4.3	Rekultivácia čiernych skládok.					
		Predpokladaný rozpočet	Zdroje financovania	Realizácia	Dopad na rozpočet	Oprávnení žiadatelia
Aktivity	Lokalizácia čiernych skládok.	podľa potreby	rozpočet obce, MŽP SR	verejný a súkromný sektor	nízky	obec Obeckov
	Likvidácia skládok.	50	rozpočet obce	verejný a súkromný sektor	vyšší	obec Obeckov
Opatrenie 4.4	Výstavba a dovybavenie obecného kompostoviska a zberného dvora.					
		Predpokladaný rozpočet	Zdroje financovania	Realizácia	Dopad na rozpočet	Oprávnení žiadatelia
Aktivity	Vypracovanie technickej dokumentácie.	5	rozpočet	verejný	stredný	obec Obeckov



			obce, ŠF EÚ	sektor		
	Výstavba komunitnej kompostárne (do 5 ton).	350	rozpočet obce, ŠF EÚ	verejný sektor	vysoký	obec Obeckov
	Výstavba zberného dvora pre separovaný zber (bez zberu kovov).	400	rozpočet obce, ŠF EÚ	verejný sektor	vysoký	obec Obeckov
	Obstaranie mechanizácie pre obecné kompostovisko (traktor, vlečka, štiepkovač).	100	rozpočet obce, ŠF EÚ	verejný sektor	vysoký	obec Obeckov
	Obstaranie mechanizácie pre zberný dvor.	50	rozpočet obce, ŠF EÚ	verejný sektor	vysoký	obec Obeckov
Opatrenie 4.5	Výstavba splaškovej kanalizačnej siete.					
		Predpokladaný rozpočet	Zdroje financovania	Realizácia	Dopad na rozpočet	Oprávnení žiadatelia
Aktivity	Vypracovanie technickej dokumentácie.	podľa potreby	SVS, a.s., rozpočet obce, ŠF EÚ,	verejný sektor	vysoký	SVS, a.s., obec Obeckov
	Výstavba splaškovej tlakovej kanalizačnej siete.	1 000	SVS, a.s., rozpočet obce, ŠF EÚ,	verejný sektor	vysoký	SVS, a.s., obec Obeckov
	Výstavba ČOV (do 2000 EO).	600	SVS, a.s., rozpočet obce, ŠF EÚ,	verejný sektor	vysoký	SVS, a.s., obec Obeckov
Opatrenie 4.6	Výstavba dažďovej kanalizačnej siete.					
		Predpokladaný rozpočet	Zdroje financovania	Realizácia	Dopad na rozpočet	Oprávnení žiadatelia
Aktivity	Vypracovanie technickej dokumentácie.	2	rozpočet obce, ŠF EÚ,	verejný sektor	stredný	obec Obeckov
	Revitalizácia odvodňovacích kanálov na zber povrchovej vody.	350	rozpočet obce, ŠF EÚ,	verejný sektor	vysoký	obec Obeckov

	2015	2016	2017	2018	2019	2020	2021	2022	2023	2024
Cieľ 4										
Opatrenie 4.1										
Opatrenie 4.2										
Opatrenie 4.3										
Opatrenie 4.4										
Opatrenie 4.5										
Opatrenie 4.6										

8.5 PROGRAM 5. ŽIVOTNÉ PROSTREDIE

Strategický zámer						
Strategickým zámerom obce je nielen zachovanie existujúceho dobrého stavu životného prostredia a zvyšovania jeho kvality, ale aj eliminácia slabých stránok, neustála osвета, výchova a informovanosť o stave životného prostredia.						
Podprogram 5.1. Informovanosť a poradenstvo						
Cieľ 5.1.	Zabezpečiť účinný systém informovanosti a poradenstva					
Opatrenie 5.1.1	Spracovať koncepciu zabezpečenia informovanosti, poradenstva a prevencie v oblasti ŽP. Trvale preferovať poradenstvo a prevenciu pred represiou.					
		Predpokladaný rozpočet	Zdroje financovania	Realizácia	Dopad na rozpočet	Oprávnení žiadatelia
Aktivity	Vypracovanie koncepcie pre ochranu životného prostredia v obci.	podľa potreby	rozpočet obce, MŽP SR	verejný sektor	nízky	obec Obeckov
	Prezentácia a šírenie osветы v oblasti životného prostredia.	podľa potreby	rozpočet obce	verejný sektor	nízky	obec Obeckov
Podprogram 5.2. Ochrana a racionálne využívanie vôd, ochrana pred povodňami						
Cieľ 5.2	Zabezpečiť ochranu a racionálne využívanie vôd, ochranu pred povodňami.					
Opatrenie 5.2.1	Zabezpečiť dostatok kvalitnej pitnej vody, minimalizovať straty vo vodovodných sieťach.					
		Predpokladaný rozpočet	Zdroje financovania	Realizácia	Dopad na rozpočet	Oprávnení žiadatelia
Aktivity	Údržba a rekonštrukcia existujúcej vodovodnej siete.	podľa potreby	SVS, a.s., rozpočet obce, ŠF EÚ,	verejný sektor	vysoký	SVS, a.s., obec Obeckov
Opatrenie 5.2.2	Revitalizácia protizáplavových opatrení.					
		Predpokladaný rozpočet	Zdroje financovania	Realizácia	Dopad na rozpočet	Oprávnení žiadatelia



Aktivity	Spracovanie technickej dokumentácie.	2	rozpočet obce, ŠF EÚ, podnikateľské subjekty, úvery, iné grantové schémy	verejný sektor	stredný	obec Obeckov
	Revitalizácia protizáplavových opatrení na vodnom toku Plachtinský potok.	120	rozpočet obce, ŠF EÚ, podnikateľské subjekty, úvery, iné grantové schémy	verejný sektor	vysoký	obec Obeckov
Opatrenie 5.2.3	Revitalizácia a úprava korýt vodných tokov.					
		Predpokladaný rozpočet	Zdroje financovania	Realizácia	Dopad na rozpočet	Oprávnení žiadatelia
Aktivity	Vypracovanie technickej dokumentácie.	5	rozpočet obce, ŠF EÚ, MŽP SR, MPH SR, úvery, iné grantové schémy	verejný a súkromný sektor	stredný	obec Obeckov
	Revitalizácia koryta vodného toku Plachtinský potok.	80	rozpočet obce, ŠF EÚ, MŽP SR, MPH SR, úvery, iné grantové schémy	verejný a súkromný sektor	vysoký	obec Obeckov

Podprogram 5.3. Ochrana ovzdušia						
Cieľ 5.3.	Zabezpečiť účinnú ochranu ovzdušia pred malými a strednými zdrojmi znečistenia nachádzajúcimi sa v katastrálnom území obce.					
Opatrenie 5.3.1	Zabezpečiť zníženie produkovaných emisií hlavným zdrojom znečistenia – domácnosti.					
		Predpokladaný rozpočet	Zdroje financovania	Stav pripravenosti	Dopad na rozpočet	Oprávnení žiadatelia
Aktivity	Obmedziť spaľovanie fosílnych palív.	podľa potreby	rozpočet obce, ŠF EÚ, súkromné subjekty	verejný a súkromný sektor	nízky	obec, obyvatelia
	Prechod na alternatívne zdroje vykurovania.	podľa potreby	rozpočet obce, ŠF EÚ, súkromné subjekty	verejný a súkromný sektor	nízky	obec, obyvatelia

Podprogram 5.4. Ochrana a rozvoj ostatných zložiek životného prostredia						
Cieľ 5.4.	Realizácia účinných opatrení v oblasti ostatných zložiek životného prostredia.					
Opatrenie 5.4.1	Revitalizácia protierózných opatrení.					
		Predpokladaný rozpočet	Zdroje financovania	Realizácia	Dopad na rozpočet	Oprávnení žiadatelia
Aktivity	Spracovanie technickej dokumentácie.	1	rozpočet obce, ŠF EÚ	verejný sektor	nízky	obec Obeckov
	Revitalizácia protierózných opatrení.	100	rozpočet obce, ŠF EÚ	verejný sektor	vysoký	obec Obeckov
Opatrenie 5.4.2	Výstavba a revitalizácia oddychových zón v obci.					
		Predpokladaný rozpočet	Zdroje financovania	Realizácia	Dopad na rozpočet	Oprávnení žiadatelia
Aktivity	Spracovanie technickej dokumentácie.	2	rozpočet obce, ŠF EÚ	verejný sektor	stredný	obec Obeckov
	Výstavba oddychových zón pri kostoloch.	10	rozpočet obce, ŠF EÚ	verejný sektor	stredný	obec Obeckov
	Sanácia starých nehnuteľností v havarijnom stave.	podľa potreby	rozpočet obce, ŠF EÚ	verejný sektor	stredný	obec Obeckov

	2015	2016	2017	2018	2019	2020	2021	2022	2023	2024
Podprogram 5.1. Informovanosť a poradenstvo										
Cieľ 5.1.										
Opatrenie 5.1.1										
Podprogram 5.2. Ochrana a racionálne využívanie vôd, ochrana pred povodňami										
Cieľ 5.2										
Opatrenie 5.2.1										
Opatrenie 5.2.2										
Opatrenie 5.2.3										
Podprogram 5.3. Ochrana ovzdušia										
Cieľ 5.3.										
Opatrenie										



5.3.1									
Podprogram 5.4. Ochrana a rozvoj ostatných zložiek životného prostredia									
Cieľ 5.4.									
Opatrenie 5.4.1									
Opatrenie 5.4.2									

8.6 PROGRAM 6. SOCIÁLNE SLUŽBY A ZDRAVOTNÍCTVO

Strategický zámer						
Neustále rozvíjať širokú paletu sociálnych a zdravotných služieb poskytovaných v obci. Dbáť o ich dostupnosť, kvalitu a vzájomnú vyváženosť za účelom dosiahnutia dôstojných podmienok života všetkých kategórií obyvateľov obce.						
Podprogram 6.1. Sociálne služby						
Cieľ 6.1 Doplniť chýbajúcu infraštruktúru sociálnych zariadení v obci a zvýšiť ich kvalitu.						
Opatrenie 6.1.1 Podpora obyvateľov v dôchodkovom veku.						
		Predpokladaný rozpočet	Zdroje financovania	Realizácia	Dopad na rozpočet	Oprávnení žiadatelia
Aktivity	Zriadenie denného stacionáru.	200	rozpočet obce, ŠF EÚ, zdroje neziskových organizácií	verejný sektor	vyšoký	obec Obeckov
	Poskytovanie opatrovateľskej služby.	podľa potreby	rozpočet obce, ŠF EÚ, zdroje neziskových organizácií	verejný sektor	vyšoký	obec Obeckov
	Zabezpečenie terénnej opatrovateľskej služby.	podľa potreby	rozpočet obce, ŠF EÚ, zdroje neziskových organizácií	verejný sektor	vyšoký	obec Obeckov
	Obstaranie vozidla pre potreby prevozu seniorov – sociálny taxík.	7	rozpočet obce, ŠF EÚ, zdroje neziskových organizácií	verejný sektor	vyšoký	obec Obeckov
Opatrenie 6.1.2 Zriadenie centra pre matky s deťmi.						
		Predpokladaný rozpočet	Zdroje financovania	Realizácia	Dopad na rozpočet	Oprávnení žiadatelia
Aktivity	Výber vhodnej alternatívny zriadenia zariadenia.	podľa potreby	-	verejný sektor	nízky	obec Obeckov
	Vypracovanie technickej dokumentácie.	1	rozpočet obce, ŠF EÚ, zdroje neziskových organizácií	verejný sektor	stredný	obec Obeckov
	Zriadenie klubových priestorov.	50	rozpočet obce, ŠF EÚ, zdroje neziskových organizácií	verejný sektor	vyšoký	obec Obeckov
Opatrenie 6.1.3 Handicapovaní a marginalizovaní obyvatelia.						
		Predpokladaný rozpočet	Zdroje financovania	Realizácia	Dopad na rozpočet	Oprávnení žiadatelia
Aktivity	Materiálne technické zabezpečenie.	podľa potreby	rozpočet obce, ŠF EÚ	verejný sektor	vyšoký	obec Obeckov

Podprogram 6.2. Zdravotnícke služby						
Cieľ 6.2. Doplniť chýbajúcu infraštruktúru zdravotníckych zariadení v obci a zvýšiť ich kvalitu.						
Opatrenie 6.2.1 Podpora poradenskej činnosti.						
		Predpokladaný rozpočet	Zdroje financovania	Realizácia	Dopad na rozpočet	Oprávnení žiadatelia
Aktivity	Zabezpečenie personálnych kapacít.	podľa potreby	rozpočet obce	verejný sektor	nízky	obec Obeckov
	Zabezpečenie priestorov.	podľa potreby	rozpočet obce	verejný sektor	nízky	obec Obeckov
Opatrenie 6.2.2 Zabezpečiť dostupnosť zdravotnej starostlivosti pre dospelých občanov.						
		Predpokladaný rozpočet	Zdroje financovania	Realizácia	Dopad na rozpočet	Oprávnení žiadatelia
Aktivity	Rekonštrukcia priestorov pre ambulanciu praktického lekára (1 x týždenne).	podľa potreby	rozpočet obce	verejný sektor	nízky	obec Obeckov

Podprogram 6.3. Služby zamestnanosti						
Cieľ 6.3 Zlepšenie zamestnanosti a sociálnej inklúzie rizikových skupín obyvateľov obce.						
Opatrenie 6.3.1 Realizácia vzdelávacích kurzov v oblasti malého podnikania.						
		Predpokladaný	Zdroje	Realizácia	Dopad na	Oprávnení



		rozpočet	financovania		rozpočet	žiadateľa
Aktivity	Finančné a personálne zabezpečenie.	podľa potreby	-	verejný, tretí sektor	nízky	obec Obeckov
Opatrenie 6.3.2	Podpora klientov formou individuálneho poradenstva, posudzovania individuálnych schopností a vypracovania individuálnych akčných plánov a rozvoj celoživotného poradenstva.					
		Predpokladaný rozpočet	Zdroje financovania	Realizácia	Dopad na rozpočet	Oprávnení žiadateľa
Aktivity	Zabezpečenie priestorov na uskutočňovanie poradenských služieb.	podľa potreby	rozpočet obce, ŠF EÚ	tretí sektor	nízky	obec, n.o.
	Personálne zabezpečenie poradenstva.	podľa potreby	rozpočet obce, ŠF EÚ	tretí sektor	nízky	obec, n.o.
Opatrenie 6.3.3	Podpora poradensko-vzdelávacích aktivít zameraných na získavanie sociálnych zručností pri hľadaní si zamestnania a komunikácie s potenciálnym zamestnávateľom pre znevýhodnených uchádzačov o zamestnanie.					
		Predpokladaný rozpočet	Zdroje financovania	Realizácia	Dopad na rozpočet	Oprávnení žiadateľa
Aktivity	Zabezpečenie priestorov na uskutočňovanie poradenských služieb.	podľa potreby	rozpočet obce, ŠF EÚ	tretí sektor	nízky	obec, n.o.
	Personálne zabezpečenie poradenstva.	podľa potreby	rozpočet obce, ŠF EÚ	tretí sektor	nízky	obec, n.o.

	2015	2016	2017	2018	2019	2020	2021	2022	2023	2024
Podprogram 6.1. Sociálne služby										
Cieľ 6.1										
Opatrenie 6.1.1										
Opatrenie 6.1.2										
Opatrenie 6.1.3										
Opatrenie 6.1.4										
Podprogram 6.2. Zdravotnícke služby										
Cieľ 6.2.										
Opatrenie 6.2.1										
Opatrenie 6.2.2										
Podprogram 6.3. Služby zamestnanosti										
Cieľ 6.3										
Opatrenie 6.3.1										
Opatrenie 6.3.2										
Opatrenie 6.3.3										

8.7 PROGRAM 7. VZDELÁVANIE A ŠPORT

Strategický zámer						
Zabezpečenie všestranného rozvoja detí a mládeže. Zlepšenie technického stavu a vybavenia materskej a základnej školy. V športe umožniť ponuku čo najširšej palety služieb, zabezpečiť čo najefektívnejšie a transparentné využitie verejných financií ku prospechu všetkých občanov obce. Podpora existujúcich športových podujatí, ako aj vytváranie vhodných podmienok pre rozvoj rôznych druhov športu nielen pre obyvateľov obce.						
Podprogram 7.1. Vzdelávanie						
Cieľ 7.1.	Zabezpečiť rozvoj a údržbu infraštruktúry vzdelávania a zabezpečenie podmienok pre efektívnu vzdelávaciu činnosť v obci.					
Opatrenie 7.1.1	Modernizácia zariadení predškolskej výchovy.					
		Predpokladaný rozpočet	Zdroje financovania	Realizácia	Dopad na rozpočet	Oprávnení žiadateľa
Aktivity	Obstaranie vybavenia.	10	rozpočet obce, ŠF EÚ, MŠ SR	verejný sektor	vysoký	obec Obeckov
	Rekonštrukcia budovy a zníženie energetickej náročnosti budovy materskej školy.	100	rozpočet obce, ŠF EÚ, MŠ SR	verejný sektor	vysoký	obec Obeckov
	Modernizácia vykurovacieho systému materskej školy – rozvody, zdroje.	12	rozpočet obce, ŠF EÚ, MŠ SR	verejný sektor	vysoký	obec Obeckov
	Úprava areálu materskej školy a výsadba zelene.	25	rozpočet obce, ŠF EÚ, MŠ SR	verejný sektor	vysoký	obec Obeckov
Podprogram 7.2. Šport						
Cieľ 7.2.	Zabezpečiť trvalé skvalitňovanie vyváženej ponuky výkonnostného a rekreačného športu.					
Opatrenie 7.2.1	Výstavba športovej infraštruktúry.					
		Predpokladaný rozpočet	Zdroje financovania	Realizácia	Dopad na rozpočet	Oprávnení žiadateľa



Aktivity	Spracovanie technickej dokumentácie.	2	rozpočet obce, ŠF EÚ, MŠ SR	verejný sektor	stredný	obec Obeckov
	Rekonštrukcia objektu futbalového ihriska.	70	rozpočet obce, ŠF EÚ, MŠ SR	verejný sektor	vysoký	obec Obeckov
	Výstavba detského ihriska.	3	rozpočet obce, ŠF EÚ, MŠ SR	verejný sektor	stredný	obec Obeckov
Opatrenie 7.2.7	Rozvoj mimoškolskej činnosti – športové kluby, turistika, kultúrne krúžky.					
		Predpokladaný rozpočet	Zdroje financovania	Realizácia	Dopad na rozpočet	Oprávnení žiadatelia
Aktivity	Zabezpečenie priestorového a materiálneho vybavenia.	podľa potreby	rozpočet obce, podnikateľské subjekty	verejný, tretí sektor	stredný	obec Obeckov

	2015	2016	2017	2018	2019	2020	2021	2022	2023	2024
Podprogram 7.1. Vzdelávanie										
Cieľ 7.1.										
Opatrenie 7.1.1										
Podprogram 7.2. Šport										
Cieľ 7.2.										
Opatrenie 7.2.1										
Opatrenie 7.2.2										

8.8 PROGRAM 8. KULTÚRA

Strategický zámer						
Trvalé pôsobenie na kultúrne povedomie obyvateľov širokou paletou kultúrnych aktivít organizovaných externými subjektami. Existencia dôstojných priestorov pre kultúrne aktivity je povinnosť obce. Priebežná a kreatívna propagácia podujatí má vplyv na imidž obce tým aj na cestovný ruch.						
Podprogram 8.1. Kultúrna infraštruktúra						
Cieľ 8.1	Zachovanie kultúrno-historického potenciálu obce a rozvoj kultúrnych, informačných a voľnočasových aktivít v nadväznosti na rozvoj cestovného ruchu na regionálnej a miestnej úrovni.					
Opatrenie 8.1.1	Výstavba multifunkčného kultúrneho zariadenia.					
		Predpokladaný rozpočet	Zdroje financovania	Realizácia	Dopad na rozpočet	Oprávnení žiadatelia
Aktivity	Vypracovanie technickej dokumentácie.	podľa potreby	rozpočet obce, ŠF EÚ	verejný sektor	nízky	obec Obeckov
	Rekonštrukcia budovy a zníženie energetickej náročnosti budovy domu kultúry.	200	rozpočet obce, ŠF EÚ	verejný sektor	vysoký	obec Obeckov
	Modernizácia vykurovacieho systému domu kultúry – rozvody, zdroje.	20	rozpočet obce, ŠF EÚ	verejný sektor	vysoký	obec Obeckov
	Modernizácia podlahy, pódia a ostatného príslušenstva.	25	rozpočet obce, ŠF EÚ	verejný sektor	vysoký	obec Obeckov
Opatrenie 8.1.2	Obnova a ochrana kultúrnych pamiatok.					
		Predpokladaný rozpočet	Zdroje financovania	Realizácia	Dopad na rozpočet	Oprávnení žiadatelia
Aktivity	Obnova pamiatok.	podľa potreby	rozpočet obce, ŠF EÚ	verejný sektor	vysoký	obec Obeckov
Opatrenie 8.1.3	Podpora kultúrnych podujatí v obci.					
		Predpokladaný rozpočet	Zdroje financovania	Realizácia	Dopad na rozpočet	Oprávnení žiadatelia
Aktivity	Vypracovanie technickej dokumentácie.	1	rozpočet obce, ŠF EÚ, MK SR	verejný sektor	stredný	obec Obeckov
	Výstavba malého amfiteátra.	10	rozpočet obce, ŠF EÚ, MK SR	verejný sektor	vysoký	obec Obeckov
Podprogram 8.2. Organizačné zabezpečenie						
Cieľ 8.2	Organizačne zabezpečiť ponuku kultúrnych podujatí v obci.					
Opatrenie 8.2.1	Spracovať kalendár kultúrnych podujatí na celý rok, tento priebežne aktualizovať. Rozšíriť žánrovú ponuku s orientáciou na hodnotný kultúrny prínos.					
		Predpokladaný rozpočet	Zdroje financovania	Realizácia	Dopad na rozpočet	Oprávnení žiadatelia
Aktivity	Personálne a finančné zabezpečenie.	podľa potreby	rozpočet obce	verejný	nízky	obec Obeckov



				sektor		
	Spracovanie kalendár kultúrnych podujatí.	podľa potreby	rozpočet obce	verejný sektor	nízky	obec Obeckov

Podprogram 8.3. Propagácia v oblasti kultúry						
Cieľ 8.3 Vytvorenie podmienok na efektívnu propagáciu obce v oblasti kultúry.						
Opatrenie 8.3.1 Spracovať globálnu koncepciu „propagácie“ histórie obce v multimediálnej forme.						
		Predpokladaný rozpočet	Zdroje financovania	Realizácia	Dopad na rozpočet	Oprávnení žiadatelia
Aktivity	Personálne a finančné zabezpečenie.	podľa potreby	rozpočet obce, ŠF EÚ	verejný sektor	nízky	obec Obeckov
	Spracovanie koncepcie v multimediálnej forme.	podľa potreby	rozpočet obce, ŠF EÚ	verejný sektor	nízky	obec Obeckov
Opatrenie 8.3.2 Propagácia kultúry na Internete prostredníctvom www stránky obce.						
		Predpokladaný rozpočet	Zdroje financovania	Realizácia	Dopad na rozpočet	Oprávnení žiadatelia
Aktivity	Finančné zabezpečenie.	1	rozpočet obce, ŠF EÚ	verejný sektor	nízky	obec Obeckov
	Obsahová analýza www stránky.	podľa potreby	rozpočet obce, ŠF EÚ	verejný sektor	nízky	obec Obeckov
	Priebežná aktualizácia www stránky.	podľa potreby	rozpočet obce	verejný sektor	nízky	obec Obeckov

	2015	2016	2017	2018	2019	2020	2021	2022	2023	2024
Podprogram 8.1. Kultúrna infraštruktúra										
Cieľ 8.1										
Opatrenie 8.1.1										
Opatrenie 8.1.2										
Opatrenie 8.1.3										
Podprogram 8.2. Organizačné zabezpečenie										
Cieľ 8.2										
Opatrenie 8.2.1										
Podprogram 8.3. Propagácia v oblasti kultúry										
Cieľ 8.3										
Opatrenie 8.3.1										
Opatrenie 8.3.2										

8.9 PROGRAM 9. PROPAGÁCIA A CESTOVNÝ RUCH

Strategický zámer						
Budovať goodwill obce a dosiahnuť, aby sa stala strediskom cestovného ruchu v oblasti športu, kultúry a turistiky.						
Podprogram 9.1. Propagácia obce						
Cieľ 9.1 Zabezpečiť účinnú propagáciu obce.						
Opatrenie 9.1.1 Aktualizácia www stránky obce.						
		Predpokladaný rozpočet	Zdroje financovania	Realizácia	Dopad na rozpočet	Oprávnení žiadatelia
Aktivity	Finančné zabezpečenie.	1	rozpočet obce, podnikateľské subjekty	verejný sektor	nízky	obec Obeckov
	Obsahová analýza www stránky.	podľa potreby	rozpočet obce, podnikateľské subjekty	verejný sektor	nízky	obec Obeckov
	Priebežná aktualizácia www stránky.	podľa potreby	rozpočet obce,	verejný sektor	nízky	obec Obeckov
Opatrenie 9.1.2 Podpora budovania informačných tabúľ v obci.						
		Predpokladaný rozpočet	Zdroje financovania	Realizácia	Dopad na rozpočet	Oprávnení žiadatelia
Aktivity	Budovanie a inštalácia tabúľ informujúcich o atraktivitách obce.	podľa potreby	rozpočet obce, ŠF EÚ, MH SR	verejný sektor	nízky	obec, podnikateľské subjekty
	Budovanie a inštalácia tabúľ propagujúcich kultúrne hodnoty obce.	1	rozpočet obce, ŠF EÚ, MH SR	verejný sektor	nízky	obec, podnikateľské subjekty



Podprogram 9.2. Rekreačno - relaxačné zázemie obce.						
Cieľ 9.2	Rekreačno- relaxačné zázemie obce.					
Opatrenie 9.2.1	Podpora vytvárania nových atraktivít v obce.					
		Predpokladaný rozpočet	Zdroje financovania	Realizácia	Dopad na rozpočet	Oprávnení žiadatelia
	Spracovanie technickej dokumentácie.	2	rozpočet obce, ŠF EÚ, MŠ SR	verejný sektor	stredný	obec Obeckov
	Výstavba oddychovo rekreačnej zóny.	250	rozpočet obce, ŠF EÚ, MŠ SR	verejný sektor	vysoký	obec Obeckov

Podprogram 9.3. Cestovný ruch.						
Cieľ 9.3	Podporovať podnikateľské aktivity v cestovnom ruchu.					
Opatrenie 9.3.1	Uzavrieť s podnikateľmi dohody o poskytovaní služieb v agroturistike a cestovnom ruchu a o propagovaní ich služieb obcami.					
		Predpokladaný rozpočet	Zdroje financovania	Realizácia	Dopad na rozpočet	Oprávnení žiadatelia
Aktivity	Zabezpečenie personálnych kapacít.	podľa potreby	rozpočet obce, ŠF EÚ	verejný sektor	stredný	obec Obeckov
Opatrenie 9.3.2	Podporovať podnikateľské subjekty, neziskové organizácie a inštitúcie pri získavaní finančných prostriedkov z grantov a fondov EÚ.					
		Predpokladaný rozpočet	Zdroje financovania	Realizácia	Dopad na rozpočet	Oprávnení žiadatelia
Aktivity	Zabezpečenie personálnych kapacít.	podľa potreby	rozpočet obce, ŠF EÚ	verejný sektor	nízky	obec Obeckov

	2015	2016	2017	2018	2019	2020	2021	2022	2023	2024
Podprogram 9.1. Propagácia obce										
Cieľ 9.1										
Opatrenie 9.1.1										
Opatrenie 9.1.2										
Podprogram 9.2. Rekreačno - relaxačné zázemie obce.										
Cieľ 9.2										
Opatrenie 9.2.1										
Podprogram 9.3. Cestovný ruch.										
Cieľ 9.3										
Opatrenie 9.3.1										
Opatrenie 9.3.2										

8.10 PROGRAM 10. ADMINISTRATÍVA A BEZPEČNOSŤ

Strategický zámer						
Vytvoriť podmienky na efektívnu prácu obecného úradu. Vytvoriť vyhovujúce podmienky na poskytovania verejných služieb, estetizácia a funkčnosť miesta kontaktu so zákazníkmi obecného úradu, vytváranie vhodných technických a pracovných podmienok na mestskom úrade. Vytvorenie podmienok na znižovanie kriminality v obci a ochranu majetku obyvateľov a ostatných subjektov v obci.						
Podprogram 10.1. Administratíva						
Cieľ 10.1.	Zabezpečiť rozvoj administratívnej infraštruktúry a podmienok na výkon samosprávnych funkcií v obci					
Opatrenie 10.1.1	Komplexná rekonštrukcia budovy obecného úradu.					
		Predpokladaný rozpočet	Zdroje financovania	Realizácia	Dopad na rozpočet	Oprávnení žiadatelia
Aktivity	Spracovanie technickej dokumentácie.	podľa potreby	rozpočet obce, ŠF EÚ, úvery, iné grantové schémy	verejný sektor	stredný	obec Obeckov
	Komplexná rekonštrukcia budovy obecného úradu.	70	rozpočet obce, ŠF EÚ, úvery, iné grantové schémy	verejný sektor	vysoký	obec Obeckov
	Výstavba bezbariérového prístupu do obecného úradu.	5	rozpočet obce, ŠF EÚ, úvery, iné grantové schémy	verejný sektor	stredný	obec Obeckov
	Rekonštrukcia obecného rozhlasu.	35	rozpočet obce, ŠF EÚ, úvery, iné grantové schémy	verejný sektor	vysoký	obec Obeckov
	Vypracovanie územného plánu obce.	8	rozpočet obce, ŠF EÚ, úvery,	verejný sektor	stredný	obec Obeckov



			iné grantové schémy			
--	--	--	---------------------	--	--	--

Podprogram 10.2. Bezpečnosť						
Cieľ 10.2.		Vytvorenie podmienok na znižovanie kriminality v obci a ochranu majetku obyvateľov a ostatných subjektov v obci.				
Opatrenie 10.2.1		Zriadenie kamerového systému.				
		Predpokladaný rozpočet	Zdroje financovania	Realizácia	Dopad na rozpočet	Oprávnení žiadatelia
Aktivity	Inštalácia kamerového systému v priestore cintorína.	3	rozpočet obce, ŠF EÚ, podnikateľské subjekty, úvery, iné grantové schémy	verejný, súkromný sektor	stredný	obec Obeckov
	Inštalácia kamerového systému v priestore centra obce.	3	rozpočet obce, ŠF EÚ, podnikateľské subjekty, úvery, iné grantové schémy	verejný, súkromný sektor	stredný	obec Obeckov
	Inštalácia kamerového systému v priestore športového areálu.	3	rozpočet obce, ŠF EÚ, podnikateľské subjekty, úvery, iné grantové schémy	verejný, súkromný sektor	stredný	obec Obeckov
	Výstavba objektu požiarnej zbrojnice.	30	rozpočet obce, ŠF EÚ, podnikateľské subjekty, úvery, iné grantové schémy	verejný, súkromný sektor	vysoký	obec Obeckov

	2015	2016	2017	2018	2019	2020	2021	2022	2023	2024
Podprogram 10.1. Administratíva										
Cieľ 10.1.										
Opatrenie 10.1.1										
Podprogram 10.2. Bezpečnosť										
Cieľ 10.2.										
Opatrenie 10.2.1										

8.11 PROGRAM 11. INFORMATIZÁCIA OBCE

Strategický záměr						
Zabezpečenie technických podmienok pre rozvoj informačnej spoločnosti. Umožniť obyvateľom využívať on-line elektronické služby samosprávy. Vytvoriť vhodné podmienky na prechod na e-government na lokálnej úrovni (e-vote, e-services, ...). Umožniť obyvateľom obce a pracovníkom samosprávy zvyšovať svoje počítačové vedomie a zručnosti.						
Podprogram 11.1. Budovanie a rozvoj informačnej infraštruktúry.						
Cieľ 11.1		Zabezpečiť technické podmienky na prechod samosprávy na nový typ vládnutia - e - government.				
Opatrenie 11.1.1		Rozvoj infraštruktúry informačných systémov samosprávy.				
		Predpokladaný rozpočet	Zdroje financovania	Realizácia	Dopad na rozpočet	Oprávnení žiadatelia
Aktivity	Technické zabezpečenie IS.	1	rozpočet obce, ŠF EÚ, zdroje neziskových organizácií	verejný sektor	stredný	obec Obeckov
	Tvorba základného SW na komunikáciu občan – samospráva – podnikateľské subjekty.	5	rozpočet obce, ŠF EÚ, zdroje neziskových organizácií	verejný sektor	vysoký	obec Obeckov
Opatrenie 11.1.2		Zavádzanie efektívnych elektronických služieb poskytovaných na úrovni samosprávy.				
		Predpokladaný rozpočet	Zdroje financovania	Realizácia	Dopad na rozpočet	Oprávnení žiadatelia
Aktivity	Tvorba aplikačného softwaru na zabezpečenie e – služieb v obci.	2	rozpočet obce	verejný sektor	vysoký	obec Obeckov
	Tvorba SW na realizáciu e-vote na miestnej úrovni.	2	rozpočet obce	verejný sektor	vysoký	obec Obeckov

Podprogram 11.2. Počítačová gramotnosť.						
Cieľ 11.2		Zvýšenie počítačovej gramotnosti obyvateľov a pracovníkov samosprávy.				
Opatrenie 11.2.1		Podpora zvyšovania počítačového vedomia u pracovníkov samosprávy.				
		Predpokladaný rozpočet	Zdroje financovania	Realizácia	Dopad na rozpočet	Oprávnení žiadatelia



Aktivity	Realizácia kurzov na získanie ECDL spôsobilosti pre pracovníkov miestnej samosprávy.	podľa potreby	rozpočet obce, ŠF EÚ, zdroje neziskových organizácií	verejný sektor	žiadny	obec Obeckov
Opatrenie 11.2.2	Podpora zvyšovania počítačového vedomia u obyvateľov obce.					
		Predpokladaný rozpočet	Zdroje financovania	Realizácia	Dopad na rozpočet	Oprávnení žiadatelia
Aktivity	Realizácia kurzov na zvyšovanie počítačového vedomia u obyvateľov obce.	podľa potreby	rozpočet obce, ŠF EÚ, zdroje neziskových organizácií	verejný sektor	nízky	obec, n.o.
	Realizácia kurzov na obsluhu a používanie obecného informačného a komunikačného systému.	podľa potreby	rozpočet obce, ŠF EÚ, zdroje neziskových organizácií	verejný sektor	nízky	obec, n.o.
Opatrenie 11.2.3	Podpora vzdelávacích aktivít zameraných na zvyšovanie zručností a vedomostí o internete a motiváciu k používaniu internetu a elektronických služieb.					
		Predpokladaný rozpočet	Zdroje financovania	Realizácia	Dopad na rozpočet	Oprávnení žiadatelia
Aktivity	Realizácia kurzov na zvyšovanie vedomostí o internete.	podľa potreby	rozpočet obce, ŠF EÚ, zdroje neziskových organizácií	verejný sektor	nízky	obec, n.o.

	2015	2016	2017	2018	2019	2020	2021	2022	2023	2024
Podprogram 11.1. Budovanie a rozvoj informačnej infraštruktúry.										
Cieľ 11.1										
Opatrenie 11.1.1										
Opatrenie 11.1.2										
Podprogram 11.2. Počítačová gramotnosť.										
Cieľ 11.2										
Opatrenie 11.2.1										
Opatrenie 11.2.2										
Opatrenie 11.2.3										



Finančná časť Programu hospodárskeho rozvoja a sociálneho rozvoja obce Obeckov 2015 - 2024

9 FINANČNÝ PLÁN PROGRAMU



Jednou z kľúčových otázok pre realizáciu programu rozvoja je schopnosť obce v priebehu jeho realizácie zaistiť zdroje potrebné na jeho financovanie. Tieto zdroje vznikajú vo viacerých sférach – v súkromnom sektore, verejnej správe, ide tiež o zdroje zahraničné, najmä o prostriedky Európskej únie. Dôležitým zdrojom budú, po dokončení reformy verejnej správy a uskutočnení daňovej reformy, vlastné prostriedky. V dôsledku neexistencie nevyhnutných podkladových údajov pre stanovenie finančného rámca, v ktorom by sa mal program rozvoja v strednodobom horizonte pohybovať, je výška prostriedkov potrebná na realizáciu jednotlivých opatrení a aktivít stanovená len orientačne. Táto časť sa bude konkretizovaná v závislosti od reálneho čerpania finančných príspevkov zo štrukturálnych fondov, možností obecného rozpočtu atď..

Formulár č. F 5 – Indikatívny rozpočet - sumarizácia

tis. €	Rok										
	2015	2016	2017	2018	2019	2020	2021	2022	2023	2024	Spolu
I. Hospodárska politika	183,4	504,9	685,6	748,6	590,6	269,1	68,4	5,4	0,1	0,1	3056,0
PROGRAM 1. HOSPODÁRSTVO A VEDECKO.....	0,0	251,5	339,0	339,0	339,0	87,5	0,0	0,0	0,0	0,0	1356,0
PROGRAM 2. DOPRAVA A KOMUNIKÁCIE	108,3	108,3	108,3	108,3	5,3	5,3	5,3	5,3	0,0	0,0	454,0
PROGRAM 3. TECHNICKÁ INFRAŠTRUKTÚRA	55,0	93,0	206,3	206,3	151,3	113,3	0,0	0,0	0,0	0,0	825,0
PROGRAM 9. PROPAGÁCIA A CESTOVNÝ RUCH	0,6	0,6	0,1	63,1	63,1	63,1	63,1	0,1	0,1	0,1	254,0
PROGRAM 10. ADMINISTRATÍVA A BEZPEČNOSŤ	19,5	49,0	29,5	29,5	29,5	0,0	0,0	0,0	0,0	0,0	157,0
PROGRAM 11. INFORMATIZÁCIA OBCE	0,0	2,5	2,5	2,5	2,5	0,0	0,0	0,0	0,0	0,0	10,0
II. Sociálna politika	100,9	100,9	113,6	132,4	83,4	83,4	70,6	51,9	0,1	0,1	737,0
PROGRAM 6. SOCIÁLNE SLUŽBY A ZDRAVOTN.	0,0	0,0	12,8	12,8	64,5	64,5	51,8	51,8	0,0	0,0	258,0
PROGRAM 7. VZDELÁVANIE A ŠPORT	36,8	36,8	36,8	55,5	18,8	18,8	18,8	0,0	0,0	0,0	222,0
PROGRAM 8. KULTÚRA	64,1	64,1	64,1	64,1	0,1	0,1	0,1	0,1	0,1	0,1	257,0
III. Environmentálna politika	638,8	717,8	805,8	805,3	167,0	90,0	2,0	0,0	0,0	0,0	3226,5
PROGRAM 4. ODPADOVÉ HOSPODÁRSTVO	638,8	638,8	726,8	726,3	88,0	88,0	0,0	0,0	0,0	0,0	2906,5
PROGRAM 5. ŽIVOTNÉ PROSTREDIE	0,0	79,0	79,0	79,0	79,0	2,0	2,0	0,0	0,0	0,0	320,0
Zdroj: vlastné spracovanie											

Vychádzajúc z vyššie zadefinovaných cieľov, priorít a opatrení a na základe auditu pripravovaných Projektových zámerov v réžii samosprávy, podnikateľskej sféry či neziskových a iných organizácií bol vypracovaný plán realizácie programu. Definuje, z akých prostriedkov by sa mali tieto zábery realizovať, kto by mal byť žiadateľov, určuje predpokladané časové rámce v **tis. €**.

9.1 PROGRAM 1. HOSPODÁRSTVO A VEDECKO-TECHNICKÝ ROZVOJ

Predpokladaná štruktúra finančných zdrojov (tis. €)									
Ciele	Oprávnené náklady spolu	Verejné zdroje						Súkromné zdroje	EIB
		Verejné zdroje spolu	Fond EÚ	Národné verejné zdroje					
				Národné verejné zdroje spolu	Štátny rozpočet	Regionálne zdroje	Miestne zdroje		
A=B+H+CH	B=C+D	C	D=E+F+G	E	F	G	H	CH	
Cieľ 1.2	Zabezpečiť rozvoj tradičných remesiel v obci.								
Opatrenie 1.2.1	975	634	475	158	158	0	0	341	0
Cieľ 1.3	Vytvorenie podmienok na rozvoj inovačných aktivít v súkromných podnikoch.								
Opatrenie 1.3.1	350	175	131	44	44	0	0	175	0
Cieľ 1.4	Zvýšenie energetickej efektívnosti na strane výroby aj spotreby a zavádzanie progresívnych technológií v energetike.								
Opatrenie 1.4.1	31	31	23	8	6	0	2	0	0
Spolu	1 356,00	840	630	210	208	0	2	516	0

Časový horizont čerpania zdrojov (tis. €)



Rok	Oprávnené náklady spolu	Verejné zdroje						Súkromné zdroje	EIB
		Verejné zdroje spolu	Fond EÚ	Národné verejné zdroje					
				Národné verejné zdroje spolu	Štátny rozpočet	Regionálne zdroje	Miestne zdroje		
2015	0,00	0	0	0	0	0	0	0	0
2016	251,50	166	125	42	41	0	0	85	0
2017	339,00	210	157	52	52	0	0	129	0
2018	339,00	210	157	52	52	0	0	129	0
2019	339,00	210	157	52	52	0	0	129	0
2020	87,50	44	33	11	11	0	0	44	0
2021	0,00	0	0	0	0	0	0	0	0
2022	0,00	0	0	0	0	0	0	0	0
2023	0,00	0	0	0	0	0	0	0	0
2024	0,00	0	0	0	0	0	0	0	0
Spolu	1356,00	840	630	210	208	0	2	516	0

Zdroje financovania EÚ

Integrovaný regionálny operačný program

Prioritná os č.3: Konkurencieschopné a atraktívne regióny pre podnikanie a zamestnanosť

INVESTIČNÁ PRIORITA 3.1: Podpora fyzickej, ekonomickej a sociálnej regenerácie zanedbaných mestských a vidieckych komunít a území

INVESTIČNÁ PRIORITA 3.2: Ochrana, propagácia a rozvoj kultúrneho a prírodného dedičstva

OP Kvalita životného prostredia

PRIORITNÁ OS 3: ENERGETICKY EFEKTÍVNEJŠIE NÍZKOUHLÍKOVÉ HOSPODÁRSTVO

INVESTIČNÁ PRIORITA 1: Podpora výroby a distribúcie energie z obnoviteľných zdrojov

INVESTIČNÁ PRIORITA 2: Podpora energetickej efektívnosti a využitia energie z obnoviteľných zdrojov v podnikoch

INVESTIČNÁ PRIORITA 3: Podpora energetickej efektívnosti a využitia energie z obnoviteľných zdrojov vo verejných infraštruktúrach, vrátane využitia vo verejných budovách a v sektore bývania

OP Výskum a inovácie

PRIORITNÁ OS 2: Podnikateľské prostredie priaznivé pre inovácie

INVESTIČNÁ PRIORITA 2.1: Podpora investovania do inovácií a výskumu, tvorba prepojenia a synergií medzi podnikmi vedeckovýskumnými centrami a vyšším vzdelávaním obzvlášť vo vývoji produktov a služieb, prenosu technológií, sociálnej inovácie a aplikácie verejných služieb, stimulácie dopytu, vytvárania sietí, zoskupení (klastrov) a otvorenej inovácie prostredníctvom inteligentnej špecializácie, podpora technologického a aplikovaného výskumu, pilotných Projektov a aktivít skorého overovania výrobkov, vyspelých výrobných kapacít a prvovýroby v kľúčových technológiách

INVESTIČNÁ PRIORITA 2.2: Podpora podnikania, najmä prostredníctvom uľahčenia využívania nových nápadov v hospodárstve a podpora zakladania nových firiem vrátane podnikateľských inkubátorov

INVESTIČNÁ PRIORITA 2.3: Vývoj a zavedenie nových obchodných modelov MSP, najmä v rámci internacionalizácie

INVESTIČNÁ PRIORITA 2.4: Podpora tvorby a rozšírenia pokročilých kapacít pre rozvoj výrobkov a služieb

INVESTIČNÁ PRIORITA 2.5: Podpora kapacity MSP a cieľom zapojenia do rastu a inovácií

INVESTIČNÁ PRIORITA 2.6: Podpora výskumu, vývoja a osvojenia nízkouhlíkových technológií

TECHNICKÁ POMOC

OP INTEGROVANÁ INFRAŠTRUKTÚRA A OP ĽUDSKÉ ZDROJE

Program rozvoja vidieka

Projektové opatrenia (realizácia bude zabezpečovaná cez individuálne Opatrenia žiadateľov):

- Obnova poľnohospodárskeho potenciálu – prevencia (čl. 19)



- Podpora mladých farmárov, malých fariem a podnikania (čl. 20)
- Základné služby a obnova dedín vo vidieckych oblastiach (čl. 21)
- Prevencia a odstraňovanie škôd v lesoch (čl. 25)
- Investície do nových lesných technológií (čl. 27)
- Spolupráca (čl. 36)
- LEADER (čl. 42-45)

9.2 PROGRAM 2. DOPRAVA A KOMUNIKÁCIE

Predpokladaná štruktúra finančných zdrojov (tis. €)									
Ciele	Oprávnené náklady spolu	Verejné zdroje						Súkromné zdroje	EIB
		Verejné zdroje spolu	Fond EÚ	Národné verejné zdroje					
				Národné verejné zdroje spolu	Štátny rozpočet	Regionálne zdroje	Miestne zdroje		
A=B+H+CH	B=C+D	C	D=E+F+G	E	F	G	H	CH	
Cieľ 2.1	Rozvoj dopravnej infraštruktúry								
Opatrenie 2.1.1	202	202	152	51	40	0	10	0	0
Opatrenie 2.1.3	102	102	77	26	20	0	5	0	0
Opatrenie 2.1.4	42	42	32	11	8	0	2	0	0
Opatrenie 2.1.5	102	102	77	26	20	0	5	0	0
Cieľ 2.2	Zabezpečenie dopravného spojenia hromadnou autobusovou dopravou, prípadne železničnou dopravou.								
Opatrenie 2.1.1	6	6	5	2	1	0	0	0	0
Spolu	454,00	454	341	114	91	0	23	0	0

Časový horizont čerpania zdrojov (tis. €)									
Rok	Oprávnené náklady spolu	Verejné zdroje						Súkromné zdroje	EIB
		Verejné zdroje spolu	Fond EÚ	Národné verejné zdroje					
				Národné verejné zdroje spolu	Štátny rozpočet	Regionálne zdroje	Miestne zdroje		
A=B+H+CH	B=C+D	C	D=E+F+G	E	F	G	H	CH	
2015	108,25	108	81	27	22	0	5	0	0
2016	108,25	108	81	27	22	0	5	0	0
2017	108,25	108	81	27	22	0	5	0	0
2018	108,25	108	81	27	22	0	5	0	0
2019	5,25	5	4	1	1	0	0	0	0
2020	5,25	5	4	1	1	0	0	0	0
2021	5,25	5	4	1	1	0	0	0	0
2022	5,25	5	4	1	1	0	0	0	0
2023	0,00	0	0	0	0	0	0	0	0
2024	0,00	0	0	0	0	0	0	0	0
Spolu	454,00	454	341	114	91	0	23	0	0

Zdroje financovania EÚ

Integrovaný regionálny operačný program

Prioritná os č. 1: Bezpečná a ekologická doprava v regiónoch

INVESTIČNÁ PRIORITA 1.1: Posilnenie regionálnej mobility prostredníctvom prepojenia sekundárnych a terciárnych uzlov s infraštruktúrou TEN-T

INVESTIČNÁ PRIORITA 1.2: Rozvoj ekologicky priaznivých a nízkouhlíkových dopravných systémov

Prioritná os č.3: Konkurencieschopné a atraktívne regióny pre podnikanie a zamestnanosť



INVESTIČNÁ PRIORITA 3.1: Podpora fyzickej, ekonomickej a sociálnej regenerácie zanedbaných mestských a vidieckych komún a území

OP INTEGROVANÁ INFRAŠTRUKTÚRA A OP ĽUDSKÉ ZDROJE

Program rozvoja vidieka

Projektové opatrenia (realizácia bude zabezpečovaná cez individuálne Opatrenia žiadateľov):

- Investície do hmotného majetku (čl. 18)
- Základné služby a obnova dedín vo vidieckych oblastiach (čl. 21)
- LEADER (čl. 42-45)

DOTÁCIE MINISTERSTVA DOPRAVY, VÝSTAVBY A REGIONÁLNEHO ROZVOJA SR

9.3 PROGRAM 3. TECHNICKÁ INFRAŠTRUKTÚRA

Predpokladaná štruktúra finančných zdrojov (tis. €)									
Ciele	Oprávnené náklady spolu	Verejné zdroje						Súkromné zdroje	EIB
		Verejné zdroje spolu	Fond EÚ	Národné verejné zdroje					
				Národné verejné zdroje spolu	Štátny rozpočet	Regionálne zdroje	Miestne zdroje		
A=B+H+CH	B=C+D	C	D=E+F+G	E	F	G	H	CH	
Cieľ 3	Zabezpečiť rozvoj a rekonštrukciu technickej infraštruktúry v obci.								
Opatrenie 3.2	220	220	165	55	44	0	11	0	0
Opatrenie 3.3	152	152	114	38	30	0	8	0	0
Opatrenie 3.4	453	453	340	113	91	0	23	0	0
Spolu	825,00	825	619	206	165	0	41	0	0

Časový horizont čerpania zdrojov (tis. €)									
Rok	Oprávnené náklady spolu	Verejné zdroje						Súkromné zdroje	EIB
		Verejné zdroje spolu	Fond EÚ	Národné verejné zdroje					
				Národné verejné zdroje spolu	Štátny rozpočet	Regionálne zdroje	Miestne zdroje		
A=B+H+CH	B=C+D	C	D=E+F+G	E	F	G	H	CH	
2015	55,00	55	41	14	11	0	3	0	0
2016	93,00	93	70	23	19	0	5	0	0
2017	206,25	206	155	52	41	0	10	0	0
2018	206,25	206	155	52	41	0	10	0	0
2019	151,25	151	113	38	30	0	8	0	0
2020	113,25	113	85	28	23	0	6	0	0
2021	0,00	0	0	0	0	0	0	0	0
2022	0,00	0	0	0	0	0	0	0	0
2023	0,00	0	0	0	0	0	0	0	0
2024	0,00	0	0	0	0	0	0	0	0
Spolu	825,00	825	619	206	165	0	41	0	0

Zdroje financovania EÚ

Integrovaný regionálny operačný program

Prioritná os č.3: Konkurencieschopné a atraktívne regióny pre podnikanie a zamestnanosť



INVESTIČNÁ PRIORITA 3.1: Podpora fyzickej, ekonomickej a sociálnej regenerácie zanedbaných mestských a vidieckych komún a území

IROP je realizovaný prostredníctvom integrovaných územných stratégií, ktoré na úrovni NUTS2 zadefinujú prioritné Projektové zámery v regióne. Cieľom je dosiahnutie čo najväčších synergických efektov preinvestovaných finančných prostriedkov a predchádzanie negatívnym účinkom nekoordinovaného plánovania v ohraničenom území.

OP Kvalita životného prostredia

PRIORITNÁ OS 1: UDRŽATEĽNÉ VYUŽÍVANIE PRÍRODNÝCH ZDROJOV PROSTREDNÍCTVOM ROZVOJA ENVIRONMENTÁLNEJ INFRAŠTRUKTÚRY

INVESTIČNÁ PRIORITA 1: Riešenie významných potrieb investícií do sektora odpadu s cieľom splniť požiadavky environmentálneho acquis

INVESTIČNÁ PRIORITA 2: riešenie významných potrieb investícií do sektora vodného hospodárstva s cieľom splniť požiadavky environmentálneho acquis

INVESTIČNÁ PRIORITA 3: ochrana a obnova biologickej diverzity, ochrana pôdy a obnova a propagácia ekosystémových služieb vrátane Natura 2000 a zelených infraštruktúr

OP INTEGROVANÁ INFRAŠTRUKTÚRA A OP ĽUDSKÉ ZDROJE

Program rozvoja vidieka

Projektové opatrenia (realizácia bude zabezpečovaná cez individuálne Opatrenia žiadateľov):

- Investície do hmotného majetku (čl. 18)
- Základné služby a obnova dedín vo vidieckych oblastiach (čl. 21)
- LEADER (čl. 42-45)

9.4 PROGRAM 4. ODPADOVÉ HOSPODÁRSTVO

Predpokladaná štruktúra finančných zdrojov (tis. €)									
Ciele	Oprávnené náklady spolu	Verejné zdroje						Súkromné zdroje	EIB
		Verejné zdroje spolu	Fond EÚ	Národné verejné zdroje					
				Národné verejné zdroje spolu	Štátny rozpočet	Regionálne zdroje	Miestne zdroje		
A=B+H+CH	B=C+D	C	D=E+F+G	E	F	G	H	CH	
Cieľ 4	Nakladanie s komunálnym a drobným stavebným odpadom								
Opatrenie 4.3	50	50	38	13	10	0	3	0	0
Opatrenie 4.4	905	905	679	226	181	0	45	0	0
Opatrenie 4.5	1 600	1 600	1 200	400	320	0	80	0	0
Opatrenie 4.6	352	352	264	88	70	0	18	0	0
Spolu	2 907,00	2 907	2 180	727	581	0	145	0	0

Časový horizont čerpania zdrojov (tis. €)									
Rok	Oprávnené náklady spolu	Verejné zdroje						Súkromné zdroje	EIB
		Verejné zdroje spolu	Fond EÚ	Národné verejné zdroje					
				Národné verejné zdroje spolu	Štátny rozpočet	Regionálne zdroje	Miestne zdroje		
A=B+H+CH	B=C+D	C	D=E+F+G	E	F	G	H	CH	
2015	638,75	639	479	160	128	0	32	0	0
2016	638,75	639	479	160	128	0	32	0	0
2017	726,75	727	545	182	145	0	36	0	0
2018	726,75	727	545	182	145	0	36	0	0



2019	88,00	88	66	22	18	0	4	0	0
2020	88,00	88	66	22	18	0	4	0	0
2021	0,00	0	0	0	0	0	0	0	0
2022	0,00	0	0	0	0	0	0	0	0
2023	0,00	0	0	0	0	0	0	0	0
2024	0,00	0	0	0	0	0	0	0	0
Spolu	2907,00	2907	2180	727	581	0	145	0	0

Zdroje financovania EÚ

OP Kvalita životného prostredia

PRIORITNÁ OS 1: UDRŽATEĽNÉ VYUŽÍVANIE PRÍRODNÝCH ZDROJOV PROSTREDNÍCTVOM ROZVOJA ENVIRONMENTÁLNEJ INFRAŠTRUKTÚRY

INVESTIČNÁ PRIORITA 1: Riešenie významných potrieb investícií do sektora odpadu s cieľom splniť požiadavky environmentálneho acquis

INVESTIČNÁ PRIORITA 2: riešenie významných potrieb investícií do sektora vodného hospodárstva s cieľom splniť požiadavky environmentálneho acquis

INVESTIČNÁ PRIORITA 3: ochrana a obnova biologickej diverzity, ochrana pôdy a obnova a propagácia ekosystémových služieb vrátane Natura 2000 a zelených infraštruktúr

INVESTIČNÁ PRIORITA 4: opatrenia na zlepšenie obecného prostredia, regeneráciu opustených priemyselných lokalít a zníženie znečistenia ovzdušia

PRIORITNÁ OS 2: ADAPTÁCIA NA NEPRIAZNIVÉ DÔSLEDKY ZMENY KLÍMY SO ZAMERANÍM NA OCHRANU PRED POVODŇAMI, RIADENIE A PREVENCIU SÚVISIACICH RIZÍK

INVESTIČNÁ PRIORITA 1: Podpora vyhradených investícií na prispôsobenie sa zmene klímy

INVESTIČNÁ PRIORITA 2: Propagácia investícií narišenie osobitných rizík, zabezpečenie odolnosti proti katastrofám a vyvíjanie systémov zvládania katastrof

PRIORITNÁ OS 3: ENERGETICKY EFEKTÍVNEJŠIE NÍZKOUHLÍKOVÉ HOSPODÁRSTVO

INVESTIČNÁ PRIORITA 1: Podpora výroby a distribúcie energie z obnoviteľných zdrojov

INVESTIČNÁ PRIORITA 2: Podpora energetickej efektívnosti a využitia energie z obnoviteľných zdrojov v podnikoch

INVESTIČNÁ PRIORITA 3: Podpora energetickej efektívnosti a využitia energie z obnoviteľných zdrojov vo verejných infraštruktúrach, vrátane využitia vo verejných budovách a v sektore bývania

INVESTIČNÁ PRIORITA 4: Vývoj a zavedenie inteligentných distribučných systémov s nízkymi a strednými úrovňami napätia

INVESTIČNÁ PRIORITA 5: Podpora nízkouhlíkových stratégií pre všetky typy území, zvlášť mestských oblastí, vrátane podpory trvalo udržateľnej mestskej mobility a zmiernenie relevantných adaptačných opatrení

INVESTIČNÁ PRIORITA 6: Podpora využitia vysokoúčinnnej kombinovanej výroby elektriny a tepla založenej na dopyte po využiteľnom teple

PRIORITNÁ OS 4: TECHNICKÁ POMOC

Program rozvoja vidieka

Projektové opatrenia (realizácia bude zabezpečovaná cez individuálne Opatrenia žiadateľov):

- Investície do hmotného majetku (čl. 18)
- Základné služby a obnova dedín vo vidieckych oblastiach (čl. 21)
- LEADER (čl. 42-45)

NÓRSKY FINANČNÝ MECHANIZMUS A FINANČNÝ MECHANIZMUS EHP

Finančné príspevky sa poskytujú v týchto prioritných oblastiach: a) Ochrana a manažment životného prostredia

ŠVAJČIARSKY FINANČNÝ MECHANIZMUS

THE INTELLIGENT ENERGY – EUROPE PROGRAMM

DOTÁCIE MINISTERSTVA DOPRAVY, VÝSTAVBY A REGIONÁLNEHO ROZVOJA SR

EKOFOND

ENVIRONMENTÁLNY FOND

RECYKLAČNÝ FOND

NADÁCIA SPP

NADÁCIA ORANGE



NADÁCIA EKOPOLIS
 GREENWAYS
 PRIESTORY
 POHODA ZA MESTOM
 ZELENÉ OÁZY
 GRANTOVÝ PROGRAM TESCO PRE ZDRAVŠIE MESTÁ

9.5 PROGRAM 5. ŽIVOTNÉ PROSTREDIE

Predpokladaná štruktúra finančných zdrojov (tis. €)									
Ciele	Oprávnené náklady spolu	Verejné zdroje						Súkromné zdroje	EIB
		Verejné zdroje spolu	Fond EÚ	Národné verejné zdroje					
				Národné verejné zdroje spolu	Štátny rozpočet	Regionálne zdroje	Miestne zdroje		
A=B+H+CH	B=C+D	C	D=E+F+G	E	F	G	H	CH	
Cieľ 5.2	Nakladanie s komunálnym a drobným stavebným odpadom								
Opatrenie 5.2.2	122	122	92	31	24	0	6	0	0
Opatrenie 5.2.3	85	85	64	21	17	0	4	0	0
Cieľ 5.4.	Ochrana a racionálne využívanie vôd, ochrana pred povodňami.								
Opatrenie 5.4.1	101	101	76	25	20	0	5	0	0
Opatrenie 5.4.2	12	12	9	3	2	0	1	0	0
Spolu	320,00	320	240	80	64	0	16	0	0

Časový horizont čerpania zdrojov (tis. €)									
Rok	Oprávnené náklady spolu	Verejné zdroje						Súkromné zdroje	EIB
		Verejné zdroje spolu	Fond EÚ	Národné verejné zdroje					
				Národné verejné zdroje spolu	Štátny rozpočet	Regionálne zdroje	Miestne zdroje		
A=B+H+CH	B=C+D	C	D=E+F+G	E	F	G	H	CH	
2015	0,00	0	0	0	0	0	0	0	0
2016	79,00	79	59	20	16	0	4	0	0
2017	79,00	79	59	20	16	0	4	0	0
2018	79,00	79	59	20	16	0	4	0	0
2019	79,00	79	59	20	16	0	4	0	0
2020	2,00	2	2	1	0	0	0	0	0
2021	2,00	2	2	1	0	0	0	0	0
2022	0,00	0	0	0	0	0	0	0	0
2023	0,00	0	0	0	0	0	0	0	0
2024	0,00	0	0	0	0	0	0	0	0
Spolu	320,00	320	240	80	64	0	16	0	0

Zdroje financovania EÚ

OP Kvalita životného prostredia

PRIORITNÁ OS 1: UDRŽATEĽNÉ VYUŽÍVANIE PRÍRODNÝCH ZDROJOV PROSTREDNÍCTVOM ROZVOJA ENVIRONMENTÁLNEJ INFRAŠTRUKTÚRY

INVESTIČNÁ PRIORITA 1: Riešenie významných potrieb investícií do sektora odpadu s cieľom splniť požiadavky environmentálneho acquis

INVESTIČNÁ PRIORITA 2: riešenie významných potrieb investícií do sektora vodného hospodárstva s cieľom splniť požiadavky environmentálneho acquis



INVESTIČNÁ PRIORITA 3: ochrana a obnova biologickej diverzity, ochrana pôdy a obnova a propagácia ekosystémových služieb vrátane Natura 2000 a zelených infraštruktúr

INVESTIČNÁ PRIORITA 4: opatrenia na zlepšenie obecného prostredia, regeneráciu opustených priemyselných lokalít a zníženie znečistenia ovzdušia

PRIORITNÁ OS 2: ADAPTÁCIA NA NEPRIAZNIVÉ DÔSLEDKY ZMENY KLÍMY SO ZAMERANÍM NA OCHRANU PRED POVODŇAMI, RIADENIE A PREVENCIU SÚVISIACICH RIZÍK

INVESTIČNÁ PRIORITA 1: Podpora vyhradených investícií na prispôsobenie sa zmene klímy

INVESTIČNÁ PRIORITA 2: Propagácia investícií nariadenie osobitných rizík, zabezpečenie odolnosti proti katastrofám a vyvíjanie systémov zvládania katastrof

PRIORITNÁ OS 3: ENERGETICKY EFEKTÍVNEJŠIE NÍZKOUHKÍKOVÉ HOSPODÁRSTVO

INVESTIČNÁ PRIORITA 1: Podpora výroby a distribúcie energie z obnoviteľných zdrojov

INVESTIČNÁ PRIORITA 2: Podpora energetickej efektívnosti a využitia energie z obnoviteľných zdrojov v podnikoch

INVESTIČNÁ PRIORITA 3: Podpora energetickej efektívnosti a využitia energie z obnoviteľných zdrojov vo verejných infraštruktúrach, vrátane využitia vo verejných budovách a v sektore bývania

INVESTIČNÁ PRIORITA 4: Vývoj a zavedenie inteligentných distribučných systémov s nízkymi a strednými úrovňami napätia

INVESTIČNÁ PRIORITA 5: Podpora nízkouhlíkových stratégií pre všetky typy území, zvlášť mestských oblastí, vrátane podpory trvalo udržateľnej mestskej mobility a zmiernenie relevantných adaptačných opatrení

INVESTIČNÁ PRIORITA 6: Podpora využitia vysokoúčinnnej kombinovanej výroby elektriny a tepla založenej na dopyte po využiteľnom teple

PRIORITNÁ OS 4: TECHNICKÁ POMOC

Program rozvoja vidieka

Projektové opatrenia (realizácia bude zabezpečovaná cez individuálne Opatrenia žiadateľov):

- Investície do hmotného majetku (čl. 18)
- Základné služby a obnova dedín vo vidieckych oblastiach (čl. 21)
- LEADER (čl. 42-45)

NÓRSKY FINANČNÝ MECHANIZMUS A FINANČNÝ MECHANIZMUS EHP

Finančné príspevky sa poskytujú v týchto prioritných oblastiach:

- a) Ochrana a manažment životného prostredia
- b) Klimatické zmeny a obnoviteľná energia

ŠVAJČIARSKY FINANČNÝ MECHANIZMUS

THE INTELLIGENT ENERGY – EUROPE PROGRAMM

DOTÁCIE MINISTERSTVA DOPRAVY, VÝSTAVBY A REGIONÁLNEHO ROZVOJA SR

EKOFOND

ENVIRONMENTÁLNY FOND

RECYKLAČNÝ FOND

NADÁCIA SPP

NADÁCIA ORANGE

NADÁCIA EKOPOLIS

GREENWAYS

PRIESTORY

POHODA ZA MESTOM

ZELENÉ OÁZY

GRANTOVÝ PROGRAM TESCO PRE ZDRAVŠIE MESTÁ

9.6 PROGRAM 6. SOCIÁLNE SLUŽBY A ZDRAVOTNÍCTVO

Predpokladaná štruktúra finančných zdrojov (tis. €)									
Ciele	Oprávnené náklady spolu	Verejné zdroje						Súkromné zdroje	EIB
		Verejné zdroje spolu	Fond EÚ	Národné verejné zdroje					
				Národné verejné zdroje spolu	Štátny rozpočet	Regionálne zdroje	Miestne zdroje		
A=B+H+CH	B=C+D	C	D=E+F+G	E	F	G	H	CH	
Cieľ 6.1	Doplniť chýbajúcu infraštruktúru sociálnych zariadení v obci a zvýšiť ich kvalitu.								



Opatrenie 6.1.1	207,00	207	155	52	41	0	10	0	0
Opatrenie 6.1.2	51,00	51	38	13	10	0	3	0	0
Spolu	258,00	258	194	65	52	0	13	0	0

Časový horizont čerpania zdrojov (tis. €)									
Rok	Oprávnené náklady spolu	Verejné zdroje						Súkromné zdroje	EIB
		Verejné zdroje spolu	Fond EÚ	Národné verejné zdroje					
				Národné verejné zdroje spolu	Štátny rozpočet	Regionálne zdroje	Miestne zdroje		
2015	0,00	0	0	0	0	0	0	0	0
2016	0,00	0	0	0	0	0	0	0	0
2017	12,75	13	10	3	3	0	1	0	0
2018	12,75	13	10	3	3	0	1	0	0
2019	64,50	65	48	16	13	0	3	0	0
2020	64,50	65	48	16	13	0	3	0	0
2021	51,75	52	39	13	10	0	3	0	0
2022	51,75	52	39	13	10	0	3	0	0
2023	0,00	0	0	0	0	0	0	0	0
2024	0,00	0	0	0	0	0	0	0	0
Spolu	258,00	258	194	65	52	0	13	0	0

Zdroje financovania EÚ

Európsky sociálny fond 2014 – 2020

OP INTEGROVANÁ INFRAŠTRUKTÚRA A OP ĽUDSKÉ ZDROJE

Integrovaný regionálny operačný program

Prioritná os č. 2: Ľahší prístup k efektívnym a kvalitnejším verejným službám

INVESTIČNÁ PRIORITA 2.1: Investovanie do sociálnej infraštruktúry, ktoré prispieva k národnému, regionálnemu a miestnemu rozvoju, a prechodu z inštitucionálnych služieb na komunitné

INVESTIČNÁ PRIORITA 2.2: Investovanie do vzdelávania, zručností a celoživotného vzdelávania prostredníctvom rozvoja infraštruktúry vzdelávania a odbornej prípravy

NÓRSKY FINANČNÝ MECHANIZMUS A FINANČNÝ MECHANIZMUS EHP

Finančné príspevky sa poskytujú v týchto prioritných oblastiach:

c) Občianska spoločnosť

DOTÁCIE MINISTERSTVA PRÁCE, SOCIÁLNYCH VECÍ A RODINY SR ŠTÁTNY FOND ROZVOJA BÝVANIA

NADÁCIA SPP
 NADÁCIA ORANGE
 NADÁCIA EKOPOLIS
 NADÁCIA PONTIS

9.7 PROGRAM 7. VZDELÁVANIE A ŠPORT

Predpokladaná štruktúra finančných zdrojov (tis. €)						
Ciele	Oprávnené náklady	Verejné zdroje			Súkromné zdroje	EIB
		Verejné	Fond EÚ	Národné verejné zdroje		



	spolu	zdroje spolu		Národné verejné zdroje spolu	Štátny rozpočet	Regionálne zdroje	Miestne zdroje		
	A=B+H+CH	B=C+D	C	D=E+F+G	E	F	G	H	CH
Cieľ 7.1.	Zabezpečiť rozvoj a údržbu infraštruktúry vzdelávania a zabezpečenie podmienok pre efektívnu vzdelávaciu činnosť v obci.								
Opatrenie 7.1.1	147	147	110	37	29	0	7	0	0
Cieľ 7.2.	Zabezpečiť trvalé skvalitňovanie vyváženej ponuky výkonnostného a rekreačného športu.								
Opatrenie 7.2.1	75	75	56	19	15	0	4	0	0
Spolu	222,00	222	167	56	44	0	11	0	0

Časový horizont čerpania zdrojov (tis. €)									
Rok	Oprávnené náklady spolu	Verejné zdroje						Súkromné zdroje	EIB
		Verejné zdroje spolu	Fond EÚ	Národné verejné zdroje					
				Národné verejné zdroje spolu	Štátny rozpočet	Regionálne zdroje	Miestne zdroje		
A=B+H+CH	B=C+D	C	D=E+F+G	E	F	G	H	CH	
2015	36,75	37	28	9	7	0	2	0	0
2016	36,75	37	28	9	7	0	2	0	0
2017	36,75	37	28	9	7	0	2	0	0
2018	55,50	56	42	14	11	0	3	0	0
2019	18,75	19	14	5	4	0	1	0	0
2020	18,75	19	14	5	4	0	1	0	0
2021	18,75	19	14	5	4	0	1	0	0
2022	0,00	0	0	0	0	0	0	0	0
2023	0,00	0	0	0	0	0	0	0	0
2024	0,00	0	0	0	0	0	0	0	0
Spolu	222,00	222	167	56	44	0	11	0	0

Zdroje financovania EÚ

Európsky sociálny fond 2014 – 2020

Integrovaný regionálny operačný program

INVESTIČNÁ PRIORITA 2.1: Investovanie do sociálnej infraštruktúry, ktoré prispieva k národnému, regionálnemu a miestnemu rozvoju, a prechodu z inštitucionálnych služieb na komunitné
 INVESTIČNÁ PRIORITA 2.2: Investovanie do vzdelávania, zručností a celoživotného vzdelávania prostredníctvom rozvoja infraštruktúry vzdelávania a odbornej prípravy

OP INTEGROVANÁ INFRAŠTRUKTÚRA A OP ĽUDSKÉ ZDROJE

Program rozvoja vidieka

Projektové opatrenia (realizácia bude zabezpečovaná cez individuálne Opatrenia žiadateľov):

- Prenos znalostí a informačné akcie (čl. 15)
- Poradenské služby (čl. 16)
- Investície do hmotného majetku (čl. 18)
- Základné služby a obnova dedín vo vidieckych oblastiach (čl. 21)
- Spolupráca (čl. 36)
- LEADER (čl. 42-45)

NÓRSKY FINANČNÝ MECHANIZMUS A FINANČNÝ MECHANIZMUS EHP

Finančné príspevky sa poskytujú v týchto prioritných oblastiach: d) Rozvoj ľudských zdrojov



DOTÁCIE MINISTERSTVA ŠKOLSTVA, VEDY, VÝSKUMU A ŠPORTU SR
 DOTÁCIE MINISTERSTVA PRÁCE, SOCIÁLNYCH VEČÍ A RODINY SR

Podprogramy Comenius, Leonardo da Vinci a sektorový program Grundtvig
 PROGRAM CELOŽIVOTNÉHO VZDELÁVANIA 2007 - 2013
 s dôrazom na možnosti pre mestá a obce

9.8 PROGRAM 8. KULTÚRA

Predpokladaná štruktúra finančných zdrojov (tis. €)									
Ciele	Oprávnené náklady spolu	Verejné zdroje						Súkromné zdroje	EIB
		Verejné zdroje spolu	Fond EÚ	Národné verejné zdroje					
				Národné verejné zdroje spolu	Štátny rozpočet	Regionálne zdroje	Miestne zdroje		
A=B+H+CH	B=C+D	C	D=E+F+G	E	F	G	H	CH	
Cieľ 8.1	Zachovanie kultúrno-historického potenciálu obce a rozvoj kultúrnych, informačných a voľnočasových aktivít v nadväznosti na rozvoj cestovného ruchu na regionálnej a miestnej úrovni.								
Opatrenie 8.1.1	245	245	184	61	49	0	12	0	0
Opatrenie 8.1.3	11	11	8	3	2	0	1	0	0
Cieľ 8.3	Vytvorenie podmienok na efektívnu propagáciu obce v oblasti kultúry.								
Opatrenie 8.3.2	1	1	0	1	0	0	1	0	0
Spolu	257,00	257	192	65	51	0	14	0	0

Časový horizont čerpania zdrojov (tis. €)									
Rok	Oprávnené náklady spolu	Verejné zdroje						Súkromné zdroje	EIB
		Verejné zdroje spolu	Fond EÚ	Národné verejné zdroje					
				Národné verejné zdroje spolu	Štátny rozpočet	Regionálne zdroje	Miestne zdroje		
A=B+H+CH	B=C+D	C	D=E+F+G	E	F	G	H	CH	
2015	64,10	64	48	16	13	0	3	0	0
2016	64,10	64	48	16	13	0	3	0	0
2017	64,10	64	48	16	13	0	3	0	0
2018	64,10	64	48	16	13	0	3	0	0
2019	0,10	0	0	0	0	0	0	0	0
2020	0,10	0	0	0	0	0	0	0	0
2021	0,10	0	0	0	0	0	0	0	0
2022	0,10	0	0	0	0	0	0	0	0
2023	0,10	0	0	0	0	0	0	0	0
2024	0,10	0	0	0	0	0	0	0	0
Spolu	257,00	257	192	65	51	0	14	0	0

Zdroje financovania EÚ

Integrovaný regionálny operačný program

Prioritná os č.3: Konkurencieschopné a atraktívne regióny pre podnikanie a zamestnanosť

INVESTIČNÁ PRIORITA 3.1: Podpora fyzickej, ekonomickej a sociálnej regenerácie zanedbaných mestských a vidieckych komunit a území

INVESTIČNÁ PRIORITA 3.2: Ochrana, propagácia a rozvoj kultúrneho a prírodného dedičstva



Program rozvoja vidieka

Projektové opatrenia (realizácia bude zabezpečovaná cez individuálne Opatrenia žiadateľov):

- Prenos znalostí a informačné akcie (čl. 15)
- Poradenské služby (čl. 16)
- Investície do hmotného majetku (čl. 18)
- Základné služby a obnova dedín vo vidieckych oblastiach (čl. 21)
- LEADER (čl. 42-45)

NÓRSKY FINANČNÝ MECHANIZMUS A FINANČNÝ MECHANIZMUS EHP

Finančné príspevky sa poskytujú v týchto prioritných oblastiach:

e) Zachovanie kultúrneho dedičstva.

ŠVAJČIARSKY FINANČNÝ MECHANIZMUS

PROGRAM EURÓPSKEJ KOMISIE KULTÚRA 2007 – 2013

1. Podpora kultúrnych Projektov
2. Podpora organizácií pôsobiach na európskej úrovni v oblasti kultúry
3. Podpora na analýzy zhromažďovanie a šírenie informácií na maximalizáciu vplyvu Projektov v oblasti kultúrnej spolupráce

DOTAČNÝ SYSTÉM MINISTERSTVA KULTÚRY SR 2012

PROGRAM 1 - OBNOVME SI SVOJ DOM

PROGRAM 2 - KULTÚRNE AKTIVITY V OBLASTI PAMÄŤOVÝCH INŠTITÚCIÍ

PROGRAM 4 – UMENIE

PROGRAM 5 - PRO SLOVAKIA

PROGRAM 6 - KULTÚRA ZNEVÝHODNENÝCH SKUPÍN OBYVATELSTVA

PROGRAM 7 - NEHMOTNÉ KULTÚRNE DEDIČSTVO A KULTÚRNO-OSVETOVÁ ČINNOSŤ

PROGRAM 8 - KULTÚRNE POUKAZY

WORLD MONUMENTS FUND (SVETOVÝ PAMIATKOVÝ FOND)

NADÁCIA SPP

NADÁCIA ORANGE

NADÁCIA EKOPOLIS

9.9 PROGRAM 9. PROPAGÁCIA A CESTOVNÝ RUCH

Predpokladaná štruktúra finančných zdrojov (tis. €)									
Ciele	Oprávnené náklady spolu	Verejné zdroje						Súkromné zdroje	EIB
		Verejné zdroje spolu	Fond EÚ	Národné verejné zdroje					
				Národné verejné zdroje spolu	Štátny rozpočet	Regionálne zdroje	Miestne zdroje		
A=B+H+CH	B=C+D	C	D=E+F+G	E	F	G	H	CH	
Cieľ 9.1	Zabezpečiť účinnú propagáciu obce.								
Opatrenie 9.1.1	1	1	0	1	0	0	1	0	0
Opatrenie 9.1.2	1	1	0	1	0	0	1	0	0
Cieľ 9.2	Rekreačno- relaxačné zázemie obce.								
Opatrenie 9.2.1	252	252	189	63	50	0	13	0	0
Spolu	254,00	254	189	65	50	0	15	0	0

Časový horizont čerpania zdrojov (tis. €)									
Rok	Oprávnené náklady spolu	Verejné zdroje						Súkromné zdroje	EIB
		Verejné zdroje spolu	Fond EÚ	Národné verejné zdroje					
				Národné verejné zdroje spolu	Štátny rozpočet	Regionálne zdroje	Miestne zdroje		
A=B+H+CH	B=C+D	C	D=E+F+G	E	F	G	H	CH	



2015	0,60	1	0	1	0	0	1	0	0
2016	0,60	1	0	1	0	0	1	0	0
2017	0,10	0	0	0	0	0	0	0	0
2018	63,10	63	47	16	13	0	3	0	0
2019	63,10	63	47	16	13	0	3	0	0
2020	63,10	63	47	16	13	0	3	0	0
2021	63,10	63	47	16	13	0	3	0	0
2022	0,10	0	0	0	0	0	0	0	0
2023	0,10	0	0	0	0	0	0	0	0
2024	0,10	0	0	0	0	0	0	0	0
Spolu	254,00	254	189	65	50	0	15	0	0

Zdroje financovania EÚ

Integrovaný regionálny operačný program

Prioritná os č.3: Konkurencieschopné a atraktívne regióny pre podnikanie a zamestnanosť

INVESTIČNÁ PRIORITA 3.1: Podpora fyzickej, ekonomickej a sociálnej regenerácie zanedbaných mestských a vidieckych komún a území

INVESTIČNÁ PRIORITA 3.2: Ochrana, propagácia a rozvoj kultúrneho a prírodného dedičstva

OP INTEGROVANÁ INFRAŠTRUKTÚRA A OP ĽUDSKÉ ZDROJE

Program rozvoja vidieka

Projektové opatrenia (realizácia bude zabezpečovaná cez individuálne Opatrenia žiadateľov):

- Podpora mladých farmárov, malých fariem a podnikania (čl. 20)
- Základné služby a obnova dedín vo vidieckych oblastiach (čl. 21)
- Spolupráca (čl. 36)
- LEADER (čl. 42-45)

9.10 PROGRAM 10. ADMINISTRATÍVA A BEZPEČNOSŤ

Predpokladaná štruktúra finančných zdrojov (tis. €)									
Ciele	Oprávnené náklady spolu	Verejné zdroje						Súkromné zdroje	EIB
		Verejné zdroje spolu	Fond EÚ	Národné verejné zdroje					
				Národné verejné zdroje spolu	Štátny rozpočet	Regionálne zdroje	Miestne zdroje		
A=B+H+CH	B=C+D	C	D=E+F+G	E	F	G	H	CH	
Cieľ 10.1.	Zabezpečiť rozvoj administratívnej infraštruktúry a podmienok na výkon samosprávnych funkcií v obci								
Opatrenie 10.1.1	118	118	89	30	24	0	6	0	0
Cieľ 10.2.	Vytvorenie podmienok na znižovanie kriminality v obci a ochranu majetku obyvateľov a ostatných subjektov v obci.								
Opatrenie 10.2.1	39	39	29	10	8	0	2	0	0
Spolu	157,00	157	118	39	31	0	8	0	0

Časový horizont čerpania zdrojov (tis. €)									
Rok	Oprávnené náklady spolu	Verejné zdroje						Súkromné zdroje	EIB
		Verejné zdroje spolu	Fond EÚ	Národné verejné zdroje					
				Národné verejné zdroje spolu	Štátny rozpočet	Regionálne zdroje	Miestne zdroje		
A=B+H+CH	B=C+D	C	D=E+F+G	E	F	G	H	CH	



2015	19,50	20	15	5	4	0	1	0	0
2016	49,00	49	37	12	10	0	2	0	0
2017	29,50	30	22	7	6	0	1	0	0
2018	29,50	30	22	7	6	0	1	0	0
2019	29,50	30	22	7	6	0	1	0	0
2020	0,00	0	0	0	0	0	0	0	0
2021	0,00	0	0	0	0	0	0	0	0
2022	0,00	0	0	0	0	0	0	0	0
2023	0,00	0	0	0	0	0	0	0	0
2024	0,00	0	0	0	0	0	0	0	0
Spolu	157,00	157	118	39	31	0	8	0	0

Zdroje financovania EÚ

Program rozvoja vidieka

Projektové opatrenia (realizácia bude zabezpečovaná cez individuálne Opatrenia žiadateľov):

- Prenos znalostí a informačné akcie (čl. 15)
- Poradenské služby (čl. 16)

OP Efektívna verejná správa (EVS)

9.11 PROGRAM 11. INFORMATIZÁCIA OBCE

Predpokladaná štruktúra finančných zdrojov (tis. €)									
Ciele	Oprávnené náklady spolu	Verejné zdroje						Súkromné zdroje	EIB
		Verejné zdroje spolu	Fond EÚ	Národné verejné zdroje					
				Národné verejné zdroje spolu	Štátny rozpočet	Regionálne zdroje	Miestne zdroje		
A=B+H+CH	B=C+D	C	D=E+F+G	E	F	G	H	CH	
Cieľ 11.1	Zabezpečiť technické podmienky na prechod samosprávy na nový typ vládnutia - e - government.								
Opatrenie 11.1.1	6	6	5	2	1	0	0	0	0
Opatrenie 11.1.2	4	4	3	1	1	0	0	0	0
Spolu	10	10	8	3	2	0	1	0	0

Časový horizont čerpania zdrojov (tis. €)									
Rok	Oprávnené náklady spolu	Verejné zdroje						Súkromné zdroje	EIB
		Verejné zdroje spolu	Fond EÚ	Národné verejné zdroje					
				Národné verejné zdroje spolu	Štátny rozpočet	Regionálne zdroje	Miestne zdroje		
A=B+H+CH	B=C+D	C	D=E+F+G	E	F	G	H	CH	
2015	0,00	0	0	0	0	0	0	0	0
2016	2,50	3	2	1	1	0	0	0	0
2017	2,50	3	2	1	1	0	0	0	0
2018	2,50	3	2	1	1	0	0	0	0
2019	2,50	3	2	1	1	0	0	0	0
2020	0,00	0	0	0	0	0	0	0	0
2021	0,00	0	0	0	0	0	0	0	0



2022	0,00	0	0	0	0	0	0	0	0
2023	0,00	0	0	0	0	0	0	0	0
2024	0,00	0	0	0	0	0	0	0	0
Spolu	10,00	10	8	3	2	0	1	0	0

Zdroje financovania EÚ

OP Efektívna verejná správa (EVS)

OP INTEGROVANÁ INFRAŠTRUKTÚRA A OP ĽUDSKÉ ZDROJE

Program rozvoja vidieka

Projektové opatrenia (realizácia bude zabezpečená cez individuálne Opatrenia žiadateľov):

- Prenos znalostí a informačné akcie (čl. 15)
- Poradenské služby (čl. 16)

PRAVIDLÁ STRATÉGIE FINANCOVANIA ŠTRUKTURÁLNYCH FONDOV A KOHÉZNEHO FONDU PRE PROGRAMOVÉ OBDOBIE 2014 – 2020

V nadväznosti na základné legislatívne východiská pre určenie stratégie financovania 2014 – 2020 sa stanovujú nasledovné pravidlá stratégie financovania 2014 – 2020:

- výška pomoci z EÚ sa pre všetky operačné programy vyjadruje k celkovým oprávneným výdavkom v zmysle čl. 110, ods. 2, písm. a) návrhu všeobecného nariadenia pre programové obdobie 2014 – 2020;
- v rámci cieľa Investície pre rast a zamestnanosť – KF – sa stanovuje výška pomoci z EÚ vo výške 85,0 % z celkových oprávnených výdavkov, čo predstavuje maximálnu mieru spolufinancovania EÚ podľa čl. 110, ods. 3 návrhu všeobecného nariadenia pre programové obdobie 2014 – 2020;
- v rámci cieľa Investície pre rast a zamestnanosť – štrukturálne fondy v rámci menej rozvinutých regiónov – sa stanovuje výška pomoci z EÚ vo výške 85,0 % z celkových oprávnených výdavkov, čo predstavuje maximálnu mieru spolufinancovania EÚ podľa čl. 110, ods. 3 návrhu všeobecného nariadenia pre programové obdobie 2014 – 2020;
- v rámci cieľa Investície pre rast a zamestnanosť – štrukturálne fondy v rámci viac rozvinutého regiónu² – sa stanovuje výška pomoci z EÚ vo výške 50,0 % z celkových oprávnených výdavkov, čo predstavuje maximálnu mieru spolufinancovania EÚ podľa čl. 110, ods. 3 návrhu všeobecného nariadenia pre programové obdobie 2014 – 2020;
- v rámci cieľa Európska územná spolupráca – programy cezhraničnej spolupráce, v ktorých SR plní úlohu riadiaceho orgánu – sa stanovuje výška pomoci z EÚ vo výške 85,0 % (EFRR) z celkových oprávnených výdavkov pre celé územie Slovenska, čo predstavuje maximálnu mieru spolufinancovania EÚ podľa čl. 110, ods. 3 návrhu všeobecného nariadenia pre programové obdobie 2014 – 2020;
- maximálna intenzita štátnej pomoci sa stanovuje v súlade so schémami štátnej pomoci, resp. príslušnou legislatívou EÚ;
- v prípade realizácie partnerských Projektov sa na jednotlivých partnerov vzťahujú pravidlá financovania individuálne v závislosti od typu prijímateľa, t. j. pre partnerov sa neuplatňujú pravidlá financovania platné pre vedúceho partnera;
- možnosť dobrovoľného zvýšenia podielu prijímateľa na financovaní maximálne však do výšky národných zdrojov v závislosti od kategórie regiónu. Zvýšenie miery financovania prijímateľa nad stanovenú výšku závisí len od rozhodnutia samotného prijímateľa;
- v rámci jedného Opatreniu sa počas celej doby implementácie uplatňuje jeden pomer financovania za jednotlivé zdroje

Pravidlá financovania pre prijímateľov v rámci menej rozvinutých regiónov, cieľa Európska územná spolupráca – cezhraničnej spolupráce a pre prijímateľov z Kohézneho fondu

Financovanie Projektov prijímateľa – organizácia štátnej správy

Pre prijímateľa – organizáciu štátnej správy: ústredné orgány štátnej správy, štátne rozpočtové organizácie, štátne príspevkové organizácie (subjekt v zmysle časti 2.1 písm. a)) sa stanovujú nasledovné pravidlá spolufinancovania pomoci:

Prijímateľ – organizácia štátnej správy			
Celkové oprávnené výdavky			
Zdroje EÚ	Národné verejné zdroje		Spolu
EFRR / ESF / KF	Štátny rozpočet	Prijímateľ	
85,0 %	15,0 %	0,0 %	100,0 %

V prípade, ak je prijímateľom organizácia štátnej správy (subjekt v zmysle časti 2.1, písm. a)), uhrádzajú sa oprávnené výdavky vo výške 100,0 % z celkových oprávnených výdavkov, pričom výška pomoci z EFRR, ESF a KF sa stanovuje vo výške 85,0 % a príspevok zo štátneho rozpočtu vo výške 15,0 %.



Financovanie Projektov prijímateľa – ostatné subjekty verejnej správy

Pre prijímateľa – ostatné subjekty verejnej správy: verejné vysoké školy a ďalšie subjekty, ktoré sú zapísané a zaradené v registri podľa odseku 1 § 3 zákona č. 523/2004 Z. z. o rozpočtových pravidlách verejnej správy a o zmene a doplnení niektorých zákonov v znení neskorších predpisov, združenia právnických osôb z verejnej správy a verejné zdravotné poisťovne okrem obcí, vyšších územných celkov a organizácií štátnej správy (subjekt v zmysle časti 2.1, písm. b)) sa stanovujú nasledovné pravidlá spolufinancovania pomoci:

Prijímateľ – ostatné subjekty verejnej správy			
Celkové oprávnené výdavky			
Zdroje EÚ	Národné verejné zdroje		Spolu
EFRR / ESF / KF	Štátny rozpočet	Prijímateľ	
85,0 %	10,0 %	5,0 %	100,0 %

V prípade, ak sú prijímateľom ostatné subjekty verejnej správy (subjekt v zmysle časti 2.1, písm. b)), uhrádzajú sa oprávnené výdavky vo výške 100,0 % z celkových oprávnených výdavkov, pričom výška pomoci z EFRR, ESF a KF sa stanovuje vo výške 85,0 %, príspevok zo štátneho rozpočtu vo výške 10,0 % a príspevok prijímateľa vo výške 5,0 %.

Financovanie Projektov prijímateľa – obec / vyšší územný celok

Pre prijímateľa – obec / vyšší územný celok, príp. rozpočtové organizácie a príspevkové organizácie zriadené obcou / vyšším územným celkom (subjekt v zmysle časti 2.1, písm. c) a d)) sa stanovujú nasledovné pravidlá spolufinancovania pomoci:

Prijímateľ – obec / vyšší územný celok			
Celkové oprávnené výdavky			
Zdroje EÚ	Národné verejné zdroje		Spolu
EFRR / ESF / KF	Štátny rozpočet	Prijímateľ	
85,0 %	10,0 %	5,0 %	100,0 %

V prípade, ak je prijímateľom obec / vyšší územný celok, **PRÍPADNE ROZPOČTOVÁ ORGANIZÁCIA ALEBO PRÍSPEVKOVÁ ORGANIZÁCIA ZRIADENÁ OBCOU / VYŠším ÚZEMNÝM CELKOM** (subjekt v zmysle časti 2.1, písm. c) a d)), uhrádzajú sa oprávnené výdavky vo výške 100,0 % z celkových oprávnených výdavkov, pričom výška pomoci z EFRR, ESF a KF sa stanovuje vo výške 85,0 %, príspevok zo štátneho rozpočtu vo výške 10,0 % a príspevok prijímateľa vo výške 5,0 %.

Financovanie Projektov prijímateľa – mimovládna/nezisková organizácia

Pre prijímateľa – mimovládne organizácie/neziskové organizácie (subjekt v zmysle časti 2.1, písm. e)) sa stanovujú nasledovné pravidlá spolufinancovania pomoci:

Prijímateľ – mimovládna/nezisková organizácia			
Celkové oprávnené výdavky			
Zdroje EÚ	Národné verejné zdroje	Súkromné zdroje	Spolu
EFRR / ESF / KF	Štátny rozpočet	Prijímateľ	
85,0 %	10,0 %	5,0 %	100,0 %

V prípade, ak je prijímateľom mimovládna organizácia, prípadne nezisková organizácia (subjekt v zmysle časti 2.1, písm. e)), výška pomoci z EFRR, ESF alebo KF sa stanovuje vo výške 85,0 %, príspevok zo štátneho rozpočtu vo výške 10,0 % a príspevok prijímateľa vo výške 5,0 % z celkových oprávnených výdavkov.

Financovanie Projektov prijímateľa zo súkromného sektora mimo schém štátnej pomoci

Pre prijímateľa, na ktorého sa nevzťahujú pravidlá financovania podľa časti 3.2.1.1, 3.2.1.2, 3.2.1.3, 3.2.1.4, 3.2.1.6 a 3.1.2.7 (subjekt v zmysle časti 2.1, písm. f)), sa stanovujú nasledovné pravidlá spolufinancovania pomoci:

Prijímateľ – súkromný sektor mimo schém štátnej pomoci			
Celkové oprávnené výdavky			
Zdroje EÚ	Národné verejné zdroje	Súkromné zdroje	Spolu
EFRR / ESF / KF	Štátny rozpočet	Prijímateľ	
85,0 %	5,0 %	10,0 %	100,0 %

V danom prípade platí, že výška pomoci z EFRR, ESF alebo KF sa stanovuje vo výške 85,0 %, príspevok zo štátneho rozpočtu vo výške 5,0 % a príspevok prijímateľa vo výške 10,0 % z celkových oprávnených výdavkov.

Financovanie Projektov prijímateľa v rámci schém štátnej pomoci

Pre prijímateľa vykonávajúceho hospodársku činnosť, t. j. podniky v zmysle čl. 107 Zmluvy o fungovaní EÚ bez ohľadu na právny status, v rámci schém štátnej pomoci (subjekt v zmysle časti 2.1, písm. h)), sa stanovujú nasledovné pravidlá spolufinancovania pomoci:

Prijímateľ – v rámci schém štátnej pomoci ⁸			
Celkové oprávnené výdavky			
Zdroje EÚ	Národné verejné zdroje	Súkromné zdroje	Spolu
EFRR / ESF / KF	Štátny rozpočet	Prijímateľ	
x,x %	0,0 %	y,y %	100,0 %



V prípade, ak je prijímateľom podnik vykonávajúci hospodársku činnosť podľa čl. 107 Zmluvy o fungovaní EÚ (subjekt v zmysle časti 2.1, písm. h)), podiel prijímateľa sa stanovuje v súlade s aplikovanou výškou intenzity pomoci definovanou v príslušnej schéme štátnej pomoci.

Financovanie Projektov prijímateľa v rámci schém pomoci de minimis

Pre prijímateľa vykonávajúceho hospodársku činnosť, t. j. podniky v zmysle čl. 107 Zmluvy o fungovaní EÚ bez ohľadu na právny status v rámci schém pomoci de minimis (subjekt v zmysle časti 2.1, písm. g)), sa stanovujú nasledovné pravidlá spolufinancovania pomoci:

Prijímateľ – v rámci schém pomoci de minimis			
Celkové oprávnené výdavky			
Zdroje EÚ	Národné verejné zdroje	Súkromné zdroje	Spolu
EFRR / ESF / KF	Štátny rozpočet	Prijímateľ	
x,x %	y,y %	z,z %	

Podiel prijímateľa vykonávajúceho hospodársku činnosť, t. j. podniky v zmysle čl. 107 Zmluvy o fungovaní EÚ bez ohľadu na právny status v rámci schém pomoci de minimis (subjekt v zmysle časti 2.1, písm. g)) sa stanovuje v súlade s aplikovanou výškou intenzity pomoci definovanou riadiacim orgánom v príslušnej schéme pomoci de minimis. V prípade, ak intenzita pomoci de minimis stanovená riadiacim orgánom presahuje maximálnu výšku finančnej pomoci z EÚ, bude tento rozdiel dofinancovaný zo štátneho rozpočtu.

Pravidlá financovania pri implementácii finančných nástrojov

Európska komisia v súvislosti so snahou čo najefektívnejšie využívať prostriedky EÚ, odporúča v rámci programového obdobia 2014 – 2020 okrem priamej formy pomoci, využívať predovšetkým finančné nástroje.

Slovenská republika plánuje výraznejšie využívať finančné nástroje v rámci všetkých fondov. Nenávratný finančný príspevok by sa mal používať predovšetkým tam, kde sa vytvára verejný statok a tam, kde z dôvodu vzniku negatívnych externalít a neschopnosti internalizovať celý zisk dochádza k zlyhaniu trhu. Verejné zdroje podporia takéto aktivity tak, aby sa ich úroveň priblížila spoločenskému optimu. Preto by mala byť podpora komerčných Projektov, rizikových Projektov a Projektov generujúcich príjmy zabezpečená formou finančných nástrojov a to v tých oblastiach, ktoré budú určené na základe vykonanej ex-ante analýzy pre finančné nástroje v súlade s čl. 32 návrhu všeobecného nariadenia pre programové obdobie 2014 – 2020⁴. Finančné nástroje môžu byť zriadené na úrovni EÚ, riadené priamo alebo nepriamo Európskou komisiou alebo tradičnej báze, teda na národnej, regionálnej, nadnárodnej alebo cezhraničnej úrovni, riadené priamo alebo v rámci zodpovednosti riadiaceho orgánu.

Pre určenie participácie národných zdrojov v prípade subjektu implementujúceho finančný nástroj sa stanovujú nasledovné pravidlá v prípade:

- menej rozvinutých regiónov a Kohézneho fondu:

výška pomoci z EÚ sa stanovuje vo výške 85,0 % z celkových oprávnených výdavkov;
 podiel národných zdrojov sa stanovuje vo výške 15,0 % z celkových oprávnených výdavkov.
 - viac rozvinutých regiónov:

výška pomoci z EÚ sa stanovuje vo výške 50,0 % z celkových oprávnených výdavkov;
 podiel národných zdrojov sa stanovuje vo výške 50,0 % z celkových oprávnených výdavkov.

V prípade využitia možnosti vytvorenia samostatnej prioritnej osi na účely implementovania niektorého z finančných nástrojov, sa v závislosti od zapojenia súkromných zdrojov znižuje podiel národných verejných zdrojov na spolufinancovaní. V rámci národných zdrojov sa v závislosti od výšky zapojenia súkromných zdrojov, či už na úrovni fondu fondov, na úrovni finančného nástroja alebo na úrovni konečných prijímateľov, adekvátne znižuje podiel národných verejných zdrojov.

Stratégia financovania Európskeho poľnohospodárskeho fondu pre rozvoj vidieka pre programové obdobie 2014 – 2020

Stratégia financovania stanovuje maximálnu výšku podpory z Európskeho poľnohospodárskeho fondu pre rozvoj vidieka a miery národného spolufinancovania v rámci menej rozvinutých regiónov a ostatných regiónov pri financovaní opatrení Programu rozvoja vidieka SR 2014 – 2020.

V Slovenskej republike je z EPFRV implementovaný jeden Program rozvoja vidieka SR 2014 – 2020 pre celé územie SR.

Pravidlá Stratégie financovania Európskeho poľnohospodárskeho fondu pre rozvoj vidieka pre programové obdobie 2014 – 2020

V nadväznosti na vyššie uvedené legislatívne východiská sa pre jednotlivé kategórie prijímateľov stanovujú nasledovné pravidlá financovania:

- výška podpory z EPFRV sa stanovuje vo výške 75 % z celkových oprávnených verejných výdavkov v rámci menej rozvinutých regiónov a 53 % z celkových oprávnených verejných výdavkov v rámci ostatných regiónov;
- k podielu EPFRV je priradené spolufinancovanie zo štátneho rozpočtu v stanovenom pomere v závislosti od intenzity verejnej pomoci platnej pre príslušné opatrenie;
- uplatňuje sa kombinácia výšky podpory z EPFRV a výšky verejnej pomoci;
- zohľadňujú sa špecifiká pre každé opatrenie individuálne a to vo vzťahu k oprávnenému prijímateľovi, mieram spolufinancovania a kategórii regiónu,



Financovanie operácií prijímateľa v opatrení č. 1, opatrení č. 2, podopatrení č. 3.3, opatrení č. 4, podopatrení č. 5.1, podopatrení č. 5.2, opatrení č. 6, podopatrení č. 7.1, opatrení č. 8, opatrení č. 9, opatrení č. 10, opatrení č. 11, opatrení č. 12, opatrení č. 13, opatrení č. 14 a opatrení č. 15

Pre prijímateľa v rámci:

- opatrenia č. 1: poskytovateľa prenosu vedomostí a zručností;
- opatrenia č. 2: poskytovateľa poradenskej služby - certifikovaného poradcu, poskytovateľa vzdelávania, ktorý musí mať primerané zdroje v podobe kvalifikovaných zamestnancov, ktorí sa pravidelne vzdelávajú v oblastiach poskytujúcich poradenské služby;
- podopatrenia č. 3.3:

Ministerstvo pôdohospodárstva a rozvoja vidieka SR a obce (miestna územná samospráva);

- opatrenia č. 4: skupinu poľnohospodárov v prípade kolektívnych investícií vykonávaných viac ako jedným poľnohospodárom a tieto prinášajú synergický efekt, verejný subjekt, ak preukáže prepojenie medzi realizovanými investíciami a potenciálom poľnohospodárskej výroby;

- podopatrenia č. 5.1: poľnohospodárskeho podnikateľa, tzn. fyzickú alebo právnickú osobu (mikropodniky a malé podniky v zmysle odporúčania Komisie č. 2003/361/ES), ktorá vykonáva poľnohospodársku výrobu ako sústavnú a samostatnú činnosť pod vlastným menom, na vlastnú zodpovednosť a za účelom dosiahnutia zisku a spĺňa kritériá stanovené vo vzťahu k veku a profesijnému zameraniu;
- podopatrenia č. 5.2: právnické osoby alebo fyzické osoby (mikropodniky v zmysle odporúčania Komisie č. 2003/361/ES);
- opatrenia č. 6: obec definovanú v územnej koncentrácii ako vidiecka obec vidiek 1 a vidiek 2 s výnimkou obcí so štatútom mesta; združenia obcí;
- podopatrenia č. 7.1: obhospodarovateľa lesa v zmysle zákona č. 326/2005 Z. z. o lesoch – súkromní a verejní správcovia lesov a iné subjekty súkromného práva a verejné subjekty a ich združenia;
- opatrenia č. 8, 9, 10, 11, 12: fyzickú a právnickú osobu podnikajúcu v poľnohospodárskej prvovýrobe;
- opatrenia č. 10: súkromných vlastníkov lesa a ich združení s právnou subjektivitou;
- opatrenia č. 13: najmenej dva subjekty, ktorých spolupráca je: medzi rôznymi aktérmi v poľnohospodárstve, potravinovom reťazci a v lesnom hospodárstve na území EÚ a medzi inými aktérmi, ktorí prispievajú k splneniu cieľov a priorít politiky rozvoja vidieka vrátane medziodvetvových organizácií, zameraná na zriadenie a prevádzku operačných skupín EIP pre produktivitu a udržateľnosť poľnohospodárstva uvedených v čl. 62 návrhu nariadenia Európskeho parlamentu a Rady o podpore rozvoja vidieka prostredníctvom EPFRV;

- opatrenia č. 14: verejno-súkromné partnerstvá v zmysle zákona č. 83/1990 Zb. o združovaní občanov v znení neskorších predpisov; MAS (verejno-súkromné partnerstvá v zmysle zákona č. 83/1990 Zb. o združovaní občanov v znení neskorších predpisov schválené riadiacim orgánom, t. j. ktorým riadiaci orgán udelil štatút MAS)

- opatrenia č. 15: Ministerstvo pôdohospodárstva a rozvoja vidieka SR, Pôdohospodársku platobnú agentúru, Národnú sieť rozvoja vidieka sa stanovujú nasledovné pravidlá spolufinancovania:

Prijímateľ			
Celkové oprávnené výdavky			
Zdroje EÚ	Národné verejné zdroje		Spolu
EPFRV	Štátny rozpočet	Prijímateľ	
75,0 %	25,0 %	0,0 %	100,0 %

Pre vyššie uvedených prijímateľov v rámci daných opatrení a podopatrení, uhrádzajú sa oprávnené výdavky vo výške 100,0 % z celkových oprávnených verejných výdavkov, pričom výška podpory z EPFRV sa stanovuje vo výške 75,0 % a príspevok zo štátneho rozpočtu vo výške 25,0 %.

Financovanie operácií prijímateľa v podopatrení č. 3.1, 3.2 a podopatrení 5.3

Pre prijímateľa v rámci:

- podopatrenia č. 3.1: fyzické a právnické osoby podnikajúce v poľnohospodárskej prvovýrobe;
- podopatrenia č. 3.2: fyzické a právnické osoby podnikajúce v oblasti spracovania produktov poľnohospodárskej prvovýroby (okrem rybných produktov), resp. v prípade investícií do využívania obnoviteľných zdrojov energie sú prijímateľmi fyzické a právnické osoby podnikajúce v oblasti poľnohospodárskej prvovýroby;
- podopatrenia 5.3: poľnohospodárov alebo členov poľnohospodárskej domácnosti podnikajúcich v oblasti poľnohospodárstva, ktorých podiel ročných tržieb/príjmov z poľnohospodárskej výroby na celkových tržbách/príjmoch predstavuje minimálne 30 % (činnosť č. 1) a fyzické a právnické osoby (mikropodniky a malé podniky vo vidieckych oblastiach v zmysle odporúčania Komisie č. 2003/361/ES) obhospodarujúce lesy vo vlastníctve súkromných vlastníkov a ich združení, obcí a ich združení, cirkvi, ktorej majetok možno podľa právneho poriadku SR považovať za súkromný, pokiaľ ide o jeho správu a nakladanie s ním (činnosť č. 2) sa stanovujú nasledovné pravidlá spolufinancovania:

Prijímateľ



Celkové oprávnené výdavky			
Zdroje EÚ	Národné verejné zdroje	Súkromné zdroje	Spolu
EPFRV	Štátny rozpočet	Prijímateľ	
37,5 %	12,5 %	50,0 %	100,0 %

Pre vyššie uvedených prijímateľov v rámci daných podopatrení, uhrádzajú sa oprávnené výdavky vo výške 100,0 % z celkových oprávnených výdavkov, pričom výška podpory z EPFRV sa stanovuje vo výške 37,5 %, príspevok zo štátneho rozpočtu vo výške 12,5 % a príspevok prijímateľa vo výške 50,0 %.

V uvedenom prípade platia výnimky pre zvýšenie intenzity verejnej pomoci podľa časti 6.1.

Financovanie operácií prijímateľa v opatrení č. 4

Pre prijímateľa v rámci opatrenia č. 4: poľnohospodára: právnickú alebo fyzickú osobu podnikajúca v poľnohospodárskej prvovýrobe sa stanovujú nasledovné pravidlá spolufinancovania:

Prijímateľ			
Celkové oprávnené výdavky			
Zdroje EÚ	Národné verejné zdroje	Súkromné zdroje	Spolu
EPFRV	Štátny rozpočet	Prijímateľ	
60,0 %	20,0 %	20,0 %	100,0 %

Pre vyššie uvedených prijímateľov v rámci daného opatrenia, uhrádzajú sa oprávnené výdavky vo výške 100,0 % z celkových oprávnených výdavkov, pričom výška podpory z EPFRV sa stanovuje vo výške 60,0 %, príspevok zo štátneho rozpočtu vo výške 20,0 % a príspevok prijímateľa vo výške 20,0 %.

Financovanie operácií prijímateľa v podopatrení č. 7.2

Pre prijímateľa v rámci:

– podopatrenia č. 7.2:

fyzické a právnické osoby (obce, mikropodniky, malé a stredné podniky v zmysle odporúčania Komisie č. 2003/361/ES) obhospodarujúce lesy vo vlastníctve súkromných vlastníkov a ich združení, obcí a ich združení, cirkvi, ktorej majetok možno podľa právneho poriadku SR považovať za súkromný, pokiaľ ide o jeho správu a nakladanie s ním,

fyzické a právnické osoby (mikropodniky, malé a stredné podniky v zmysle odporúčania Komisie č. 2003/361/ES) poskytujúce služby v lesníctve a ťažbe dreva za predpokladu poskytnutia týchto služieb subjektom uvedeným predchádzajúcej odrážke sa stanovujú nasledovné pravidlá spolufinancovania:

Prijímateľ			
Celkové oprávnené výdavky			
Zdroje EÚ	Národné verejné zdroje	Súkromné zdroje	Spolu
EPFRV	Štátny rozpočet	Prijímateľ	
48,75 %	16,25 %	35,0 %	100,0 %

Pre vyššie uvedených prijímateľov v rámci daného podopatrenia, uhrádzajú sa oprávnené výdavky vo výške 100,0 % z celkových oprávnených výdavkov, pričom výška podpory z EPFRV sa stanovuje vo výške 48,75 %, príspevok zo štátneho rozpočtu vo výške 16,25 % a príspevok prijímateľa vo výške 35,0 %.

FINANČNÉ ZABEZPEČENIE PHRSR

Finančné vyčíslenie jednotlivých aktivít sa v PHRSR uvádza pri väčšine opatrení a aktivít, potrebných na naplnenie cieľov programu. Tie sú stanovené odhadom, konečné rozpočty budú súčasťou vykonávacích plánov. Pri schvaľovaní financovania jednotlivých úloh, vyplývajúcich z aktivít, sa bude prihliadať na ich dôležitosť a dopad na hospodársky a sociálny rozvoj obce. Viaceré úlohy sa môžu realizovať v rámci bežnej prevádzky samosprávy, mnohé však vyžadujú náročnejšie finančné a personálne zdroje a spoluprácu s inými subjektami.

Potenciálne zdroje na realizáciu opatrení a úloh PHRSR sú:

- vlastné zdroje – rozpočet obce,
- bankové úvery,
- štátne dotácie z účelových fondov,
- dotácie z výťažku lotérií,
- financie z Národných Projektov (MPSVR, úrady práce sociálnych vecí a rodiny),
- štrukturálne a fondy,
- nadácie, neinvestičné fondy,
- účelové fondy zahraničných zastupiteľstiev v SR (holandské, americké, kanadské,...),
- Svetová banka,
- sponzoring podnikateľov, firiem, bankového sektora, súkromných osôb,
- združovanie prostriedkov verejnej a neverejnej sféry, atď.,



Štruktúra uvedených zdrojov bude závisieť na aktuálnej finančnej situácii obce ako aj na spoločensko-ekonomických podmienkach.

10 ZÁVER

PHRSR obce Obeckov je strategický strednodobý dokument, ktorý určuje víziu rozvoja obce, prioritné rozvojové oblasti a strategické ciele ich naplnenia. Tento dokument je základným východiskom pre spracovanie ďalších materiálov rozvoja jednotlivých oblastí života obce.

PHRSR je otvoreným dokumentom, ktorý bude vyhodnocovaný a aktualizovaný na zasadnutiach obecného zastupiteľstva podľa potreby.

Predmetný PHRSR obce Obeckov bol schválený na zasadnutí obecného zastupiteľstva dňa:

..... VZN/UMZ č.

.....
pečiatka obce

.....
starosta obce



11 POUŽITÁ LITERATÚRA

1. Partnerská dohoda
2. Pozičný dokument Európskej komisie k Partnerskej dohode a programom SR na roky 2014 - 2020
3. Stratégia financovania Európskych štrukturálnych a investičných fondov pre programové obdobie 2014 - 2020
4. Integrovaný regionálny operačný program „IROP“
5. RIÚS BBSK 2014-2020
6. Program hospodárskeho rozvoja a sociálneho rozvoja samosprávneho kraja (PHSR BBSK),
7. Konceptia územného rozvoja Slovenska 2001, aktualizácia 2010,
8. Národný program reforiem, máj 2012,
9. Návrh základných princípov na prípravu Partnerskej dohody Slovenskej republiky na programové obdobie 2014 – 2020,
10. Stratégia rozvoja dopravy SR do roku 2020, 2010,
11. Program odpadového hospodárstva na roky 2011 - 2015,
12. Stratégia Slovenskej republiky pre integráciu Rómov do roku 2020
13. Revidovaný národný akčný plán Dekády začleňovania rómskej populácie 2005 - 2015 na roky 2011 – 2015
14. 2. etapa Programu podpory zdravia znevýhodnených komunít na Slovensku na roky 2009 – 2015
15. Konceptia výchovy a vzdelávania rómskych detí a žiakov vrátane rozvoja stredoškolského a vysokoškolského vzdelávania
16. Stratégia EÚ 2020 - cieľ: konkurencioschopnosť, zamestnanosť a hospodársky rast
17. Spoločný strategický rámec EK, marec 2012,
18. Nariadenia EK (Všeobecné nariadenie, nariadenie k fondom),
19. CENTROPE – Správa o regionálnom rozvoji, 2012,
20. CENTROPE – Nástroj na hodnotenie potrieb infraštruktúry – podpora konkurencioschopného regionálneho rozvoja (INAT),
21. CENTROPE – Stratégia ľudského kapitálu,
22. CENTROPE – Stratégia v oblasti vedomostného regiónu,
23. CENTROPE – Stratégia v oblasti priestorovej integrácie a Akčný plán 2013+,
24. CENTROPE – Stratégia v oblasti kultúry a cestovného ruchu 2013+,
25. Pozičný dokument Európskej komisie k Partnerskej dohode a programom SR na roky 2014 - 2020
26. Stratégia financovania Európskych štrukturálnych a investičných fondov pre programové obdobie 2014 - 2020
27. Integrovaný regionálny operačný program „IROP“ Národný strategický referenčný rámec 2007-2013.
28. Program hospodárskeho a sociálneho rozvoja Banskobystrického samosprávneho kraja.
29. Zákon č. 539/2008 Z.z. o podpore regionálneho rozvoja, v znení neskorších predpisov.
30. Zákon č. 369/1990 Z.z. o obecnom zriadení, v znení neskorších predpisov.
31. Zákon č. 303/1995 Z.z. o rozpočtových pravidlách, v znení neskorších predpisov.
32. Zákon č. 482/2003 Z.z. o štátnej pokladnici.
33. Zákon č. 193/2001 Z.z. o podpore na zriadenie priemyselných parkov,
34. Zákon č. 156/2003 Z.z. ktorým sa mení a dopĺňa zákon č. 193/2001 Z.z. o podpore na zriadenie priemyselných parkov.
35. VEDA. Encyklopédia Slovenska. VI zv. Veda, Bratislava, 1982.
10. JAROŠ, J. Tectonic styles of the homelands of superficial nappes. Rozpravy ČASV, Řada matematických a přírodních věd, roč. 81, seš. 6, Academia Praha, 1971.
11. LUKNIŠ, M. A KOL. Slovensko – Príroda. Vyd. Obzor, Bratislava, 1972.
12. MAZÚR, M., LUKNIŠ, M. Regionálne geomorfologické členenie SSR, Geogr. Čas., 30, 2, Bratislava, 1978.
13. UPSVAR. Štatistiky Úradu práce, sociálnych vecí a rodiny 2003 – 2014.
14. Interné materiály obce Obeckov.
15. Sociologický ústav Slovenskej akadémie vied, REGIONÁLNY ROZVOJ SLOVENSKA VÝCHODISKÁ A SÚČASNÝ STAV , Editori: Mgr. Lubomír Faltan, CSc., Doc. PhDr. Ján Pašiak, PhD. 2004, 88 s.
16. Ministerstvo životného prostredia Slovenskej republiky. Národná stratégia ISPA Slovenskej republiky: životné prostredie, Október 2000.
17. STREDOSLOVENSKE VYDAVATELSTVO. Vlastivedný sborník IV. Bratislava. 1961.
18. STREDOSLOVENSKE VYDAVATELSTVO. Vlastivedný sborník XI. Bratislava. 1972.
19. BIELY, A. et al. Geologická stavba. In Atlas krajiny Slovenskej republiky [online]. 2004.
20. LUKNIŠ, M. Reliéf. In LUKNIŠ, M. et al. Slovensko 2 : Príroda. 1972.
21. HRAŠNA, M., KLUKANOVÁ, A. Inžinierskogeologická rajonizácia. In Atlas krajiny Slovenskej republiky [online]. 2004.
22. MAZÚR, E., LUKNIŠ, M.. Geomorfologické jednotky. Mapa 1:500 000. In Atlas SSR. 1980.
23. MAZÚR, E., ČINČURA, J., KVITKOVIČ, J. Geomorfológia. Mapa 1:500 000. In Atlas SSR. 1980.
24. <http://www.statistics.sk/mosmis/run.html>
25. <http://www.fns.uniba.sk/zp/knihy/index.htm>
26. Jozef Jakál, Geografický ústav SAV, Štefánikova 49, 814 73 Bratislava, Slovensko KRASOVÉ FORMY A ICH VÄZBA NA VLASTNOSTI RELIÉFU A KLÍMY V ZÁPADNÝCH KARPATOCH
27. <http://www.agroporadenstvo.sk/rv/poda/cernozem.htm>
28. <http://www.agroporadenstvo.sk/rv/poda/fluvizem.htm>
29. <http://web.tuke.sk/fberg-kgp/spis/geologia.htm>
30. <http://oldwww.fns.uniba.sk/~krg/prilohy/kgamr/2004/podnedruhy1.htm>
31. Nábělek, F. (1 979): Encyklopédia Slovenska, SAV, Bratislava
32. Kolektív, 2000: Morfogenetický klasifikačný systém pôd Slovenska. VÚPOP, Societas
33. Pedologica Slovaca, Bratislava, s. 74
34. Mazúr, E. (1980): Atlas SSR, SAV, Bratislava - kapitola pôdy
35. Minár, J. a kolektív (2001): Geografické spektrum 3. PRIF UK Bratislava
36. <http://www.mineraly.sk/files/hor/spras.htm>



37. Bizudová, M. 1993. Geomorfológia. 1. vyd. Bratislava: UK Bratislava, 1993. 228 s. -
38. Lukniš, M. 1972. Slovensko príroda. 1. vyd. Bratislava: Obzor, 1972. 920 s. -
39. Ciesarik, M. 1994. Geológia. Vysokoškolské skriptá. 1. vyd. Ž. n . Hronom: LF: Katedra prírodného prostredia, 1994. 255 s. ISBN 80-228-0345-6 -
40. Čerman, R. 2003. Zemepisný atlas SR. 1. vyd. Bratislava: Mapa Slovakia Bratislava, s.r.o. , 2003. 96 s. ISBN 80-8067-006-4 -
41. Kolník P., 2001, Cestovný lexikón Slovenskej republiky, Bratislava, Vydavateľstvo Astor Slovakia, 212,
42. Plesník P., a kol. 1989, Malá slovenská vlastiveda, Bratislava, Vydavateľstvo Obzor, 91, 135, 222, 223,
43. www.statistics.sk
44. Jurko, A., 1958: Pôdne ekologické pomery a lesné spoločenstvá Podunajskej nížiny. Vydavateľstvo SAV, Bratislava, 264 s.
45. Lukniš, M. (ed.), Bako, J., Berta, J., Ferianc, O., Feriancová-Masárová, Z., Fusán, O., Futák, J., Hejný, S., Jurko, A., Kurpelová, M., Mičian, L., Michalko, J., Petrovič, Š., Schmidt, Z., Šimo, E., Vilček, F., Zaťko, M., 1972: Slovensko 2. Príroda. Obzor, Bratislava, 920 s.
46. Lukniš, M., Plesník, P., 1961: Nížiny, kotliny a pohoria Slovenska. Osveta, Bratislava, s. 7-50.
47. Mazúr, E., Lukniš, M., 1980: Geomorfologické jednotky. In: Mazúr, E. et al., 1980: Atlas SSR. Vydavateľstvo SAV, Bratislava, s. 55.
48. Michalko, J., Magic, D., Berta, J., 1986: Geobotanická mapa ČSSR, textová časť. Vydavateľstvo SAV, Bratislava, 160 s.
49. Plesník, P. et al., 1989: Malá slovenská vlastiveda. Vydavateľstvo Obzor, Bratislava, s. 296-297.
50. Ružičková, H., Halada, L., Jedlička L., Kalivodová, E., 1996: Biotopy Slovenska. Ústav krajinej ekológie Slovenskej akadémie vied, Bratislava, s. 104 - 109.
51. Vyhláška MŽP SR č. 24/2003 Z.z., ktorou sa vykonáva zákon č. 543/2002 Z. z. o ochrane prírody a krajiny.
52. Vyhláška MŽP SR č. 492/2006 Z.z., ktorou sa mení a dopĺňa vyhláška Ministerstva životného prostredia Slovenskej republiky č. 24/2003 Z. z., ktorou sa vykonáva zákon č. 543/2002 Z. z. o ochrane prírody a krajiny.
53. Zákon NR SR č. 543/2002 Z.z. o ochrane prírody a krajiny.
54. Slovensko II. (Príroda), kol. autorov, Obzor Bratislava, 1972
55. 20.5.2010, www.krasy-slovenska.sk
56. Alojz Čaputa, Juraj Holčík a kol., 1982, www.szap.sk,
57. <http://svosmo.edupage.org/about/?subpage=1&>
58. http://www.mesa10.sk/index.php?action=module&id=modcontent&content_id=261
59. <http://tlacovespravy.wordpress.com/2012/06/01/prieskum-sport-v-zivote-mladych-europanov>
60. <http://www.nocka.sk/uploads/fd/c5/fdc56b5295544adb7e3625632921405f/4-monitoring-vysledkov-kp-2005-2008-no6-7-2009.pdf>
61. <http://www.tophotelierstvo.sk/domaci-cestovny-ruch/turizmus/hotelierstvo-v-e-a-na-slovensku/>
62. NSRR, 2011
63. POH Obeckov 2011 – 2015
64. www.obeckov.ocu.sk
65. ISRÚP – Krtíšske Poiplie, 2009
66. http://www.mineraly.sk/files/lok/16_safarka.htm
67. www.agroporadenstvo.sk



**Program hospodárskeho rozvoja a sociálneho rozvoja
Obce Obeckov
Programovacie obdobie 2015 – 2024
2015**

SCARABEO-SK ,s.r.o., Povstalecká cesta 16, 974 09 B. Bystrica

e-mail: hronec.scarabeus@gmail.com
tel.: 0907 439 224
0911 439 224